Образец по чл. 53, ал. 6 от НСГ

Изготвил: Жеф М. Мизурски - [illegible]
/име, фамилия,/ подпис: .....
дата: 30/10/18 г.
№ и дата на удостоверението за упражняване на лесовъдска практика: 5749/23.02.2012 г.

Одобрил: инж. В. Чолаков
име, фамилия,/ подпис: .....
дата: 30.10.18 г.,
№ и дата на удостоверението за упражняване на лесовъдска практика: 13035/28.08.18

ТЕХНОЛОГИЧЕН ПЛАН № ....

За добив на дървесина от отдел....72.....подотдел. г.....
На ТП ДГС/ДЛС...Сапище...../*потълва се само за държавни гори*/
Община ...Сърница.....; Землище ..М. Поляни.....;
имот с (кадастрален идентификатор/КВС) №....., /*потълва се само за недържавни гори*/

I. Схема за добива на дървесина от насаждението

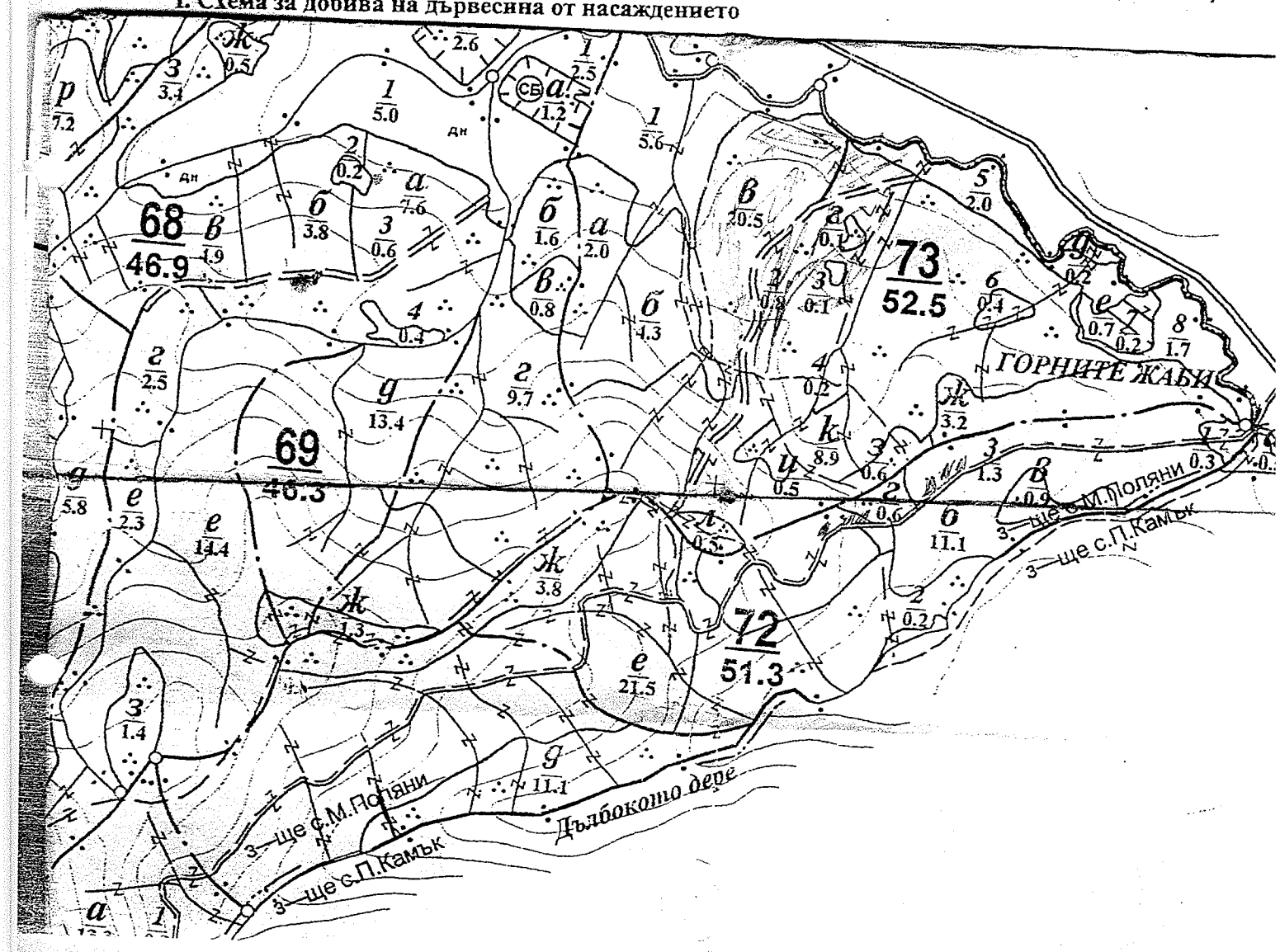

Легенда:

- проектирани колярски вр. извозни пътища
- съществуващи извозни пътища
- съществуващ автомобилен път
- технологична просека
- граница
- проектирани тракторни вр. извозни пътища
- временен склад
- трасе на въжена линия
- проектиран автомобилен път
- .....

На схемата задължително се нанасят контурите на насаждението/имота, съществуващите и проектирани временни горски пътища, технологичните просеки, просеките за въжени линии, извозни пътища, временни складове както и връзката им със съществуващата автомобилна пътна мрежа.

II. Характеристика на насаждението

1.Вид на сечта ...Пробирка...../ интензивност .....%
Втори вид сеч ...—...../ интензивност .....%
2.Площ на подотдела ..0.6.....ха Размер на сечището..... ха
3. Състав по план/програма....., действителен.....
5. Запас на 1 ха: с клони.....куб.м/ха , без клони .....куб. м/ха.
6. Среден наклон на терена ..8.....градуса.
7. Очакван добив от маркираната дървесина .....лежаща маса, куб.м.

дърв. вид / категория	ПП	см				дърв. вид / категория	ПП	см					
едра	5	18				дребна	~~3~~	3				вър-	
средна	11	23				дърва	2	2				шина	

8.Наличие и характеристика на подраста преди сечта (състав, възраст, средна височина, % на покритие) Наличният подраст е в добро състояние.....
.....
9. Средно извозно разстояние 500 m
10. Други характеристики на насаждението (*токовища, сватбовища, надлесни дървета, сервитути, защитени територии, Натура 2000, защитени видове описани в доклада за гори с висока консервационна стойност, мъртва дървесина, вододайни зони, биологично разнообразие и др.)*
.....
.....

III. Технологични указания

1. Дървесината в насаждението да се добива при спазване на технологичната схема по т. I
2. Сечта ще се извършва с (моторен трион, ръчно, машини; кастренето на отсечените стъбла се извършва: в сечище, на временен склад) .....
.....
3. Извозът от сечището до временните складове ще се осъществява с животинска тяга и механизирано
на (цели стъбла, дълги/къси секции, сортименти, чипс и др.; с влачене по терена, изцяло натоварени).....
.....
.....
4. Проектирани нови горски автомобилни пътища съгласно Наредба 5 за строителството в горските територии без промяна на предназначението им: дължина .....м. широчина .....м.
5. Изграждане и ремонт на временни извозни горски пътища:
5.1 Тракторни – допустимо разстояние между тях .....м (не по-малко от 40 м), дължина .....м, широчина 4 м.
5.2 Коларски - разстояние между тях.....м (не по-малко от 40 м), дължина .....м, широчина ... м
6. Просеки за въжени линии: ..... бр.
допустимо разстояние между просеките ..... м., дължина ..... м., широчина ..... м.
7. Направа на технологични просеки .....бр.
допустимо разстояние между тях .....м., дължина .....м., широчина ..... м.
8. Изграждане на нови временни складове (бр., площ в ха) 2 бр.....
.....
9. Мерки за опазване на оставащите на корен дървета, подраста, младиняка и почвата Правилно определяне посоката на поваляне.....
10. Начини за почистване на сечището Събиране на вершината на купчини
11. Други указания: Зареждането с ГСМ - да става на временните складове.....
Да се изнасят битовите отпадъци от сечището извън горските територии на определените за това места.
12. Всички операции по подготвителните и основните работи да се извършват съгласно изискванията на Правилника за здравословни и безопасни условия на труд в горите и правилата за противопожарна безопасност в горите.

ЗАПОЗНАТ с технологичния план: ...../попълва се след издаването на позволителното за сеч/
Лицето по чл. 108, ал. 2 от ЗГ, на което е издадено позволително за сеч № .....
.....
/ трите имена, подпис, дата -/
№ и дата на удостоверението за упражняване на лесовъдска практика: .....

Образец по чл. 53, ал. 6 от НСГ

Изготвил: Жеф М. Мизурски
/име, фамилия/ подпис: [signature]
дата 30.10.2018 г.,
№ и дата на удостоверението за упражняване на лесовъдска практика: 5749/23.02.2012 г.

Одобрил: инж. В. Соланов
име, фамилия/ подпис: [signature]
дата 30.10.18 г.,
№ и дата на удостоверението за упражняване на лесовъдска практика: 13025/28.08.18 г.

ТЕХНОЛОГИЧЕН ПЛАН № ....

За добив на дървесина от отдел 73 подотдел в
На ТП ДГС/ДЛС Сапище /попълва се само за държавни гори/
Община Сърница; Землище М. Поляни;
имот с (кадастрален идентификатор/КВС) №....., /попълва се само за недържавни гори/

I. Схема за добива на дървесина от насаждението

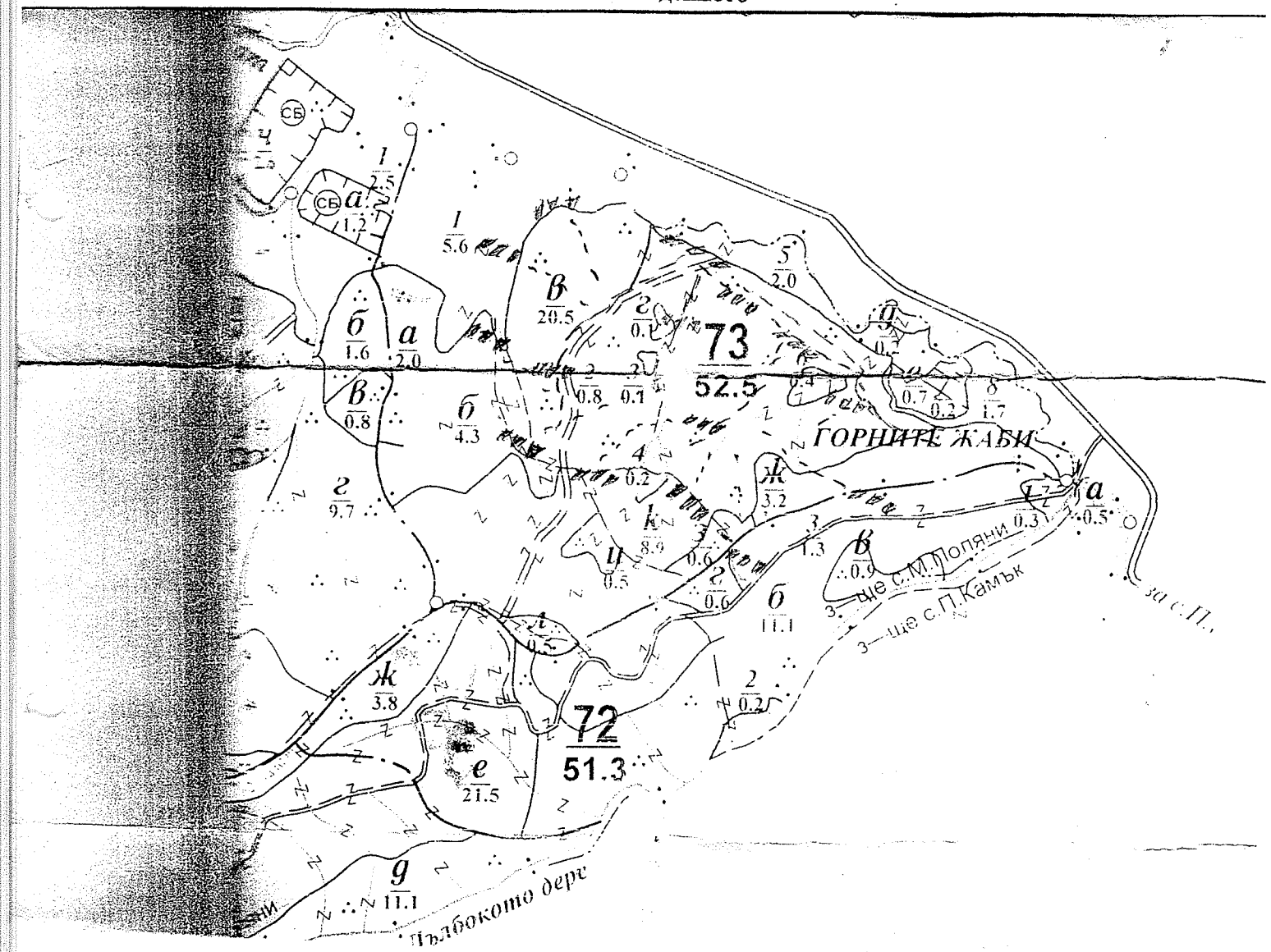

Легенда:

- ±±±± проектирани коларски вр. извозни пътища
- - - - - - съществуващи извозни пътища
- съществуващ автомобилен път
- технологична просека
- границя
- проектирани тракторни вр. извозни пътища
- ▲ ▲ ▲ временен склад
- xxxxxx трасе на въжена линия
- проектиран автомобилен път
- .....

На схемата задължително се нанасят контурите на насаждението/имота, съществуващите и проектирани временни горски пътища, технологичните просеки, просеките за въжени линии, извозни пътища, временни складове както и връзката им със съществуващата автомобилна пътна мрежа.

II. Характеристика на насаждението

1.Вид на сечта ...Пробирка...../ интензивност .....%
Втори вид сеч ...–...../ интензивност .....%
2.Площ на подотдела 20.5.....ха Размер на сечището...–..... ха
3. Състав по план/програма....., действителен.....
5. Запас на 1 ха: с клони.....куб.м/ха , без клони .....куб. м/ха.
6. Среден наклон на терена 16°.....градуса.
7. Очакван добив от маркираната дървесина .....лежаща маса, куб.м.

дърв. вид / категория	бб.	см				дърв. вид / категория	бб.	см					
едра	176	127				дребна	9	41				вър-	
средна	318	264				дърва	26	7				шина	

8.Наличие и характеристика на подраста преди сечта (състав, възраст, средна височина, % на покритие) .....
.....
9. Средно извозно разстояние 500 .;
10. Други характеристики на насаждението (*токовища, сватбовища, надлесни дървета, сервитути, защитени територии, Натура 2000, защитени видове описани в доклада за гори с висока консервационна стойност, мъртва дървесина, вододайни зони, биологично разнообразие и др.)*
.....
.....

III. Технологични указания

1. Дървесината в насаждението да се добива при спазване на технологичната схема по т. I
2. Сечта ще се извършва с (моторен трион, ръчно, машини; кастренето на отсечените стъбла се извършва: в сечище, на временен склад) .....
.....
3. Извозът от сечището до временните складове ще се осъществява с животинска тяга и механизирано
на (цели стъбла, дълги/къси секции, сортименти, чипс и др.; с влачене по терена, изцяло натоварени).....
.....
.....
4. Проектирани нови горски автомобилни пътища съгласно Наредба 5 за строителството в горските територии без промяна на предназначението им: дължина .....м. широчина .....м.
5. Изграждане и ремонт на временни извозни горски пътища:
5.1 Тракторни – допустимо разстояние между тях .....м (не по-малко от 40 м), дължина .....м, широчина 4 м,
5.2 Коларски - разстояние между тях.....м (не по-малко от 40 м), дължина .....м, широчина ... м
6. Просеки за въжени линии: ..... бр.
допустимо разстояние между просеките ..... м., дължина ..... м., широчина ..... м.
7. Направа на технологични просеки .....бр.
допустимо разстояние между тях .....м., дължина .....м., широчина ..... м.
8. Изграждане на нови временни складове (бр., площ в ха) .....
.....
9. Мерки за опазване на оставащите на корен дървета, подраста, младиняка и почвата Правилно определяне посоката на повалянe.....
10. Начини за почистване на сечището Събиране клоните на купчини.
11. Други указания: Зареждането с Т.С.М. и събиране на отпадъци да става на определени за целта места.....
Да се изнасят битовите отпадъци от сечището извън горските територии на определените за това места.
12. Всички операции по подготвителните и основните работи да се извършват съгласно изискванията на Правилника за здравословни и безопасни условия на труд в горите и правилата за противопожарна безопасност в горите.

ЗАПОЗНАТ с технологичния план: ...../попълва се след издаването на позволителното за сеч/
Лицето по чл. 108, ал. 2 от ЗГ, на което е издадено позволително за сеч № .....
.....
/ трите имена, подпис, дата -/
№ и дата на удостоверението за упражняване на лесовъдска практика: .....

Образец по чл. 53, ал. 6 от НСГ

Изготвил: Жеф М. Мизурски
/име, фамилия,/ подпис: [signature]
дата 30/10/18 г.,
№ и дата на удостоверението за упражняване на лесовъдска практика: .....

Одобрил: Инж. В. Голанов
име, фамилия,/ подпис: [signature]
дата 30.10.18 г.,
№ и дата на удостоверението за упражняване на лесовъдска практика: 130.25/28.08.17 г.

ТЕХНОЛОГИЧЕН ПЛАН № ....

За добив на дървесина от отдел 73 подотдел 3
На ТП ДГС/ДЛС Селище /попълва се само за държавни гори/
Община Сърница; Землище М. Поляни;
имот с (кадастрален идентификатор/КВС) №....., /попълва се само за недържавни гори/

I. Схема за добива на дървесина от насаждението

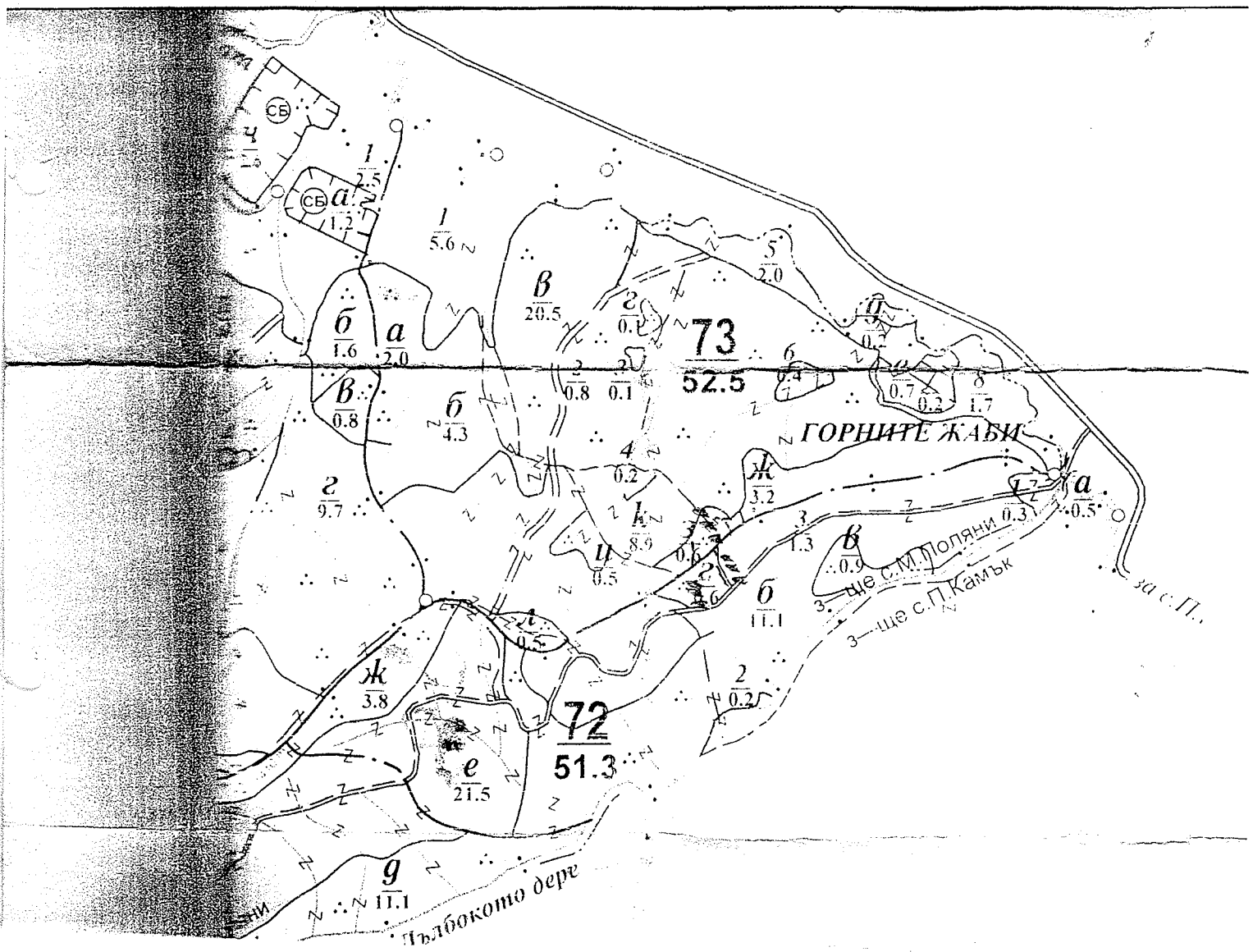

Легенда:

- ±±±± проектирани коларски вр. извозни пътища
- - - - - - съществуващи извозни пътища
- съществуващ автомобилен път
- технологична просека
- ..... проектирани тракторни вр. извозни пътища
- ▲▲▲ временен склад
- xxxxxx трасе на въжена линия
- проектиран автомобилен път
- граница на буква

На схемата задължително се нанасят контурите на насаждението/имота, съществуващите и проектирани временни горски пътища, технологичните просеки, просеките за въжени линии, извозни пътища, временни складове както и връзката им със съществуващата автомобилна пътна мрежа.

II. Характеристика на насаждението

1.Вид на сечта Постепенна ...../ интензивност .....%
Втори вид сеч ...../ интензивност .....%
2.Площ на подотдела 46.....ха Размер на сечището..... ха
3. Състав по план/програма....., действителен.....
5. Запас на 1 ха: с клони.....куб.м/ха , без клони .....куб. м/ха.
6. Среден наклон на терена 5°.....градуса.
7. Очакван добив от маркираната дървесина .....лежаща маса, куб.м.

дърв. вид / категория	Б.Т.	см				дърв. вид / категория	Б.Т.	см					
едра	3	1				дребна	–	–				вър-	
средна	5	1				дърва	1	–				шина	

8.Наличие и характеристика на подраста преди сечта (състав, възраст, средна височина, % на покритие) Наличието на подраста е в добро състояние
.....
9. Средно извозно разстояние 200 м
10. Други характеристики на насаждението (*токовища, сватбовища, надлесни дървета, сервитути, защитени територии, Натура 2000, защитени видове описани в доклада за гори с висока консервационна стойност, мъртва дървесина, вододайни зони, биологично разнообразие и др.)*
.....
.....

III. Технологични указания

1. Дървесината в насаждението да се добива при спазване на технологичната схема по т. I
2. Сечта ще се извършва с (моторен трион, ръчно, машини; кастренето на отсечените стъбла се извършва: в сечище, на временен склад) .....
.....
3. Извозът от сечището до временните складове ще се осъществява с. ниво-планинска
трактор с лебедка
на (цели стъбла, дълги/къси секции, сортименти, чипс и др.; с влачене по терена, изцяло натоварени).....
.....
.....
4. Проектирани нови горски автомобилни пътища съгласно Наредба 5 за строителството в горските територии без промяна на предназначението им: дължина .....м. широчина .....м.
5. Изграждане и ремонт на временни извозни горски пътища:
5.1 Тракторни – допустимо разстояние между тях .....м (не по-малко от 40 м), дължина .....м, широчина 4 м.
5.2 Коларски - разстояние между тях.....м (не по-малко от 40 м), дължина .....м, широчина ... м
6. Просеки за въжени линии: ..... бр.
допустимо разстояние между просеките ..... м., дължина ..... м., широчина ..... м.
7. Направа на технологични просеки .....бр.
допустимо разстояние между тях .....м., дължина .....м., широчина ..... м.
8. Изграждане на нови временни складове (бр., площ в ха) .....
.....
9. Мерки за опазване на оставащите на корен дървета, подраста, младиняка и почвата Правилно определяне посоката на повалянe
10. Начини за почистване на сечището Събирате вършината на купчини
11. Други указания: Запрещение с ГСМ и събиране на отпадъци
да остава на определени за целта места
Да се изнасят битовите отпадъци от сечището извън горските територии на определените за това места.
12. Всички операции по подготвителните и основните работи да се извършват съгласно изискванията на Правилника за здравословни и безопасни условия на труд в горите и правилата за противопожарна безопасност в горите.

ЗАПОЗНАТ с технологичния план: ...../попълва се след издаването на позволителното за сеч/
Лицето по чл. 108, ал. 2 от ЗГ, на което е издадено позволително за сеч №.....
.....
/ трите имена, подпис, дата –/
№ и дата на удостоверението за упражняване на лесовъдска практика: .....

Адъграхман
/име, фамилия/ подпис: .....
дата: 23.10.2018 г.
№ и дата на удостоверението за упражняване на лесовъдска практика: 7125/25.06.12

Одобрил: .....
инж. Велизар Чолаков
име, фамилия/ подпис: .....
дата: 01.11.2018 г.
№ и дата на удостоверението за упражняване на лесовъдска практика: 13025/28.07.17 г.

ТЕХНОЛОГИЧЕН ПЛАН № 1

За добив на дървесина от отдел 107 подотдел в
На ТП ДГС/ДЛС Селище /попълва се само за държавни гори/
Община Горница б; Землище Гробит, Камък;
имот с (кадастрален идентификатор/КВС) №....., /попълва се само за недържавни гори/

I. Схема за добива на дървесина от насаждението

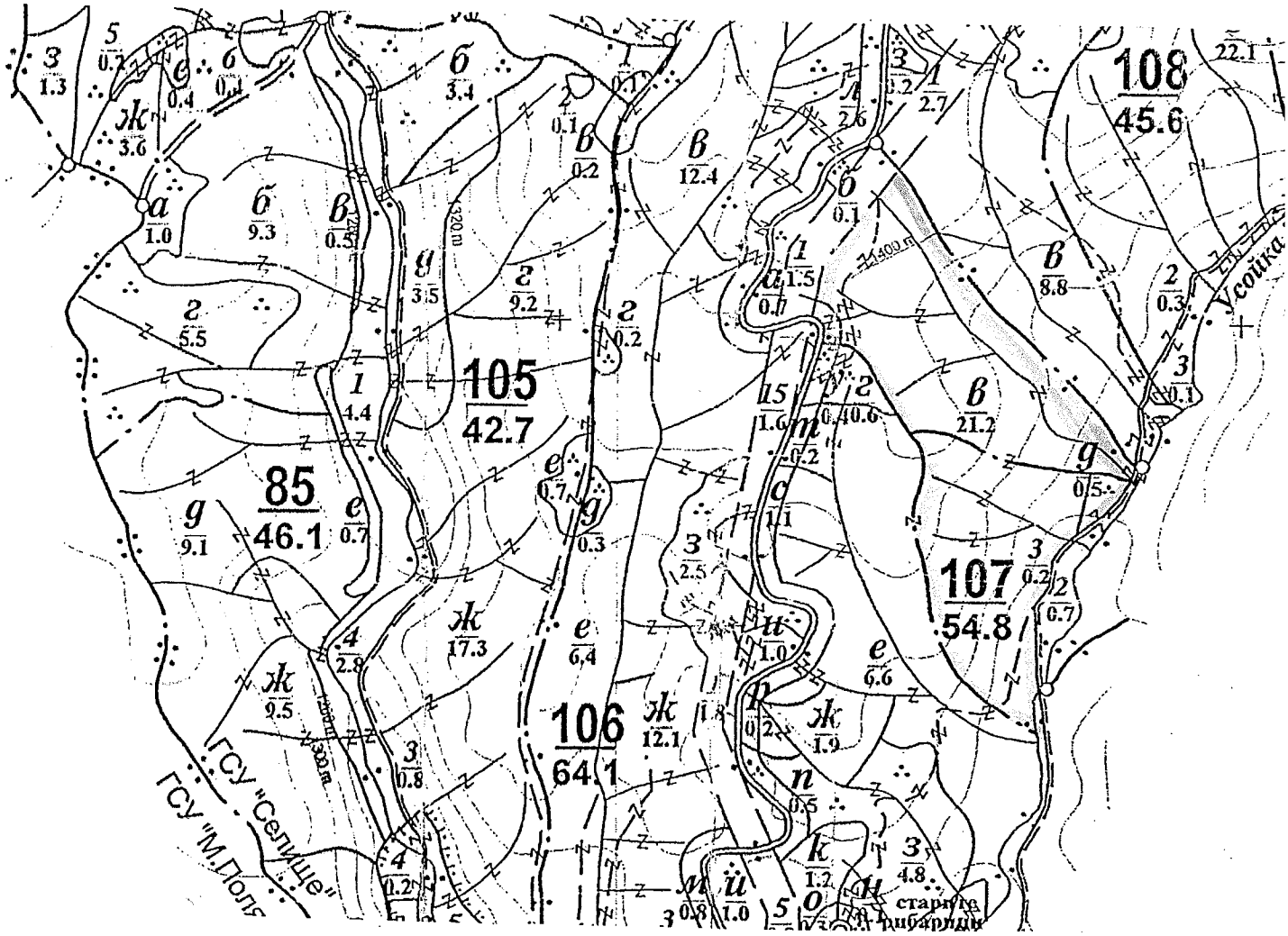

Легенда:

- ±±±± проектирани коларски вр. извозни пътища
- - - - - - съществуващи извозни пътища
- съществуващ автомобилен път
- технологична просека
- границе на нас-то
- »»»»» проектирани тракторни вр. извозни пътища
- ▲▲▲ временен склад
- xxxxxx трасе на въжена линия
- проектиран автомобилен път
- .....

На схемата задължително се нанасят контурите на насаждението/имота, съществуващите и проектирани временни

II. Характеристика на насаждението

1.Вид на сечта ...Прочистка.../ интензивност 15% %
Втори вид сеч ...../ интензивност ..... %
2.Площ на подотдела 21.2 ха Размер на сечището 1.1 ха
3. Състав по план/програма ...5.10..., действителен 5.5 9 сл 1
5. Запас на 1 ха: с клони ...418... куб.м/ха , без клони ..... куб. м/ха.
6. Среден наклон на терена ...31... градуса.
7. Очакван добив от маркираната дървесина ...987... лежаща маса, куб.м.

дърв. вид / категория	5.5	см				дърв. вид / категория	5.5	см				
едра	516	136				дребна	15	6				вър-
средна	221	86				дърва	4	3				шина

8.Наличие и характеристика на подраста преди сечта (състав, възраст, средна височина, % на покритие) ...см.10...с.изк...35 г. бъзр...плътност 0.7 вис 2 м...

9. Средно извозно разстояние ...300 м
10. Други характеристики на насаждението (*токовища, сватбовища, надлесни дървета, сервитути, защитени територии, Натура 2000, защитени видове описани в доклада за гори с висока консервационна стойност, мъртва дървесина, вододайни зони, биологично разнообразие и др.*)
...Наличие на ВКС 1 ВКС 2 ВКС 5...
...Наклон до 30%...

III. Технологични указания

1. Дървесината в насаждението да се добива при спазване на технологичната схема по т. I
2. Сечта ще се извършва с (моторен трион, ръчно, машини; кастренето на отсечените стъбла се извършва: сечище, на временен склад) ...моторен трион, кастренето да...
...става в сечището...
3. Извозът от сечището до временните складове ще се осъществява с ...трактор...
...
на (цели стъбла, дълги/къси секции, сортименти, чипс и др.; с влачене по терена, изцяло натоварени)...
...или животинска теглителна сила на дълги и...
...ЮбСЧ сеглги...
4. Проектирани нови горски автомобилни пътища съгласно Наредба 5 за строителството в горските територии без промяна на предназначението им: дължина .....м. широчина .....м.
5. Изграждане и ремонт на временни извозни горски пътища:
5.1 Тракторни – допустимо разстояние между тях .....м (не по-малко от 40 м), дължина .....м, широчина 4 м.
5.2 Коларски - разстояние между тях.....м (не по-малко от 40 м), дължина .....м, широчина ... м
6. Просеки за въжени линии: ..... бр.
допустимо разстояние между просеките ..... м., дължина ..... м., широчина ..... м.
7. Направа на технологични просеки .....бр.
допустимо разстояние между тях .....м., дължина .....м., широчина ..... м.
8. Изграждане на нови временни складове (бр., площ в ха) .....
.....
9. Мерки за опазване на оставащите на корен дървета, подраста, младиняка и почвата ...Трайно отреждане участъци за извеждане...
10. Начини за почистване на сечището ...Събиране вършината на купчини...
11. Други указания: ...Запазване на ПСМ и възстановяване на облагородени...
...за сметка на дървесината в това място...
Да се изнасят битовите отпадъци от сечището извън горските територии на определените за това места.
12. Всички операции по подготвителните и основните работи да се извършват съгласно изискванията на Правилника за здравословни и безопасни условия на труд в горите и правилата за противопожарна безопасност в горите.

ЗАПОЗНАТ с технологичния план: ...../попълва се след издаването на позволителното за сеч/
Лицето по чл. 108, ал. 2 от ЗГ, на което е издадено позволително за сеч № .....
.....
/ трите имена, подпис, дата - /
№ и дата на удостоверението за упражняване на лесовъдска практика: .....

Инж. Иванка Жорданова
/име, фамилия,/ подпис: .....
дата: 23.10.2018
№ и дата на удостоверението за упражняване на лесовъдска практика: 1841 / 23.02.2021

Инж. Петър Чолаков
име, фамилия,/ подпис: .....
дата 01.11.18 г.
№ и дата на удостоверението за упражняване на лесовъдска практика: 1325 / 28.07.2017

ТЕХНОЛОГИЧЕН ПЛАН № 1

За добив на дървесина от отдел 107 подотдел 1
На ТП ДГС/ДЛС Селище /попълва се само за държавни гори/
Община Сухиндол; Землище Узунбунар;
имот с (кадастрален идентификатор/КВС) №....., /попълва се само за недържавни гори/

I. Схема за добива на дървесина от насаждението

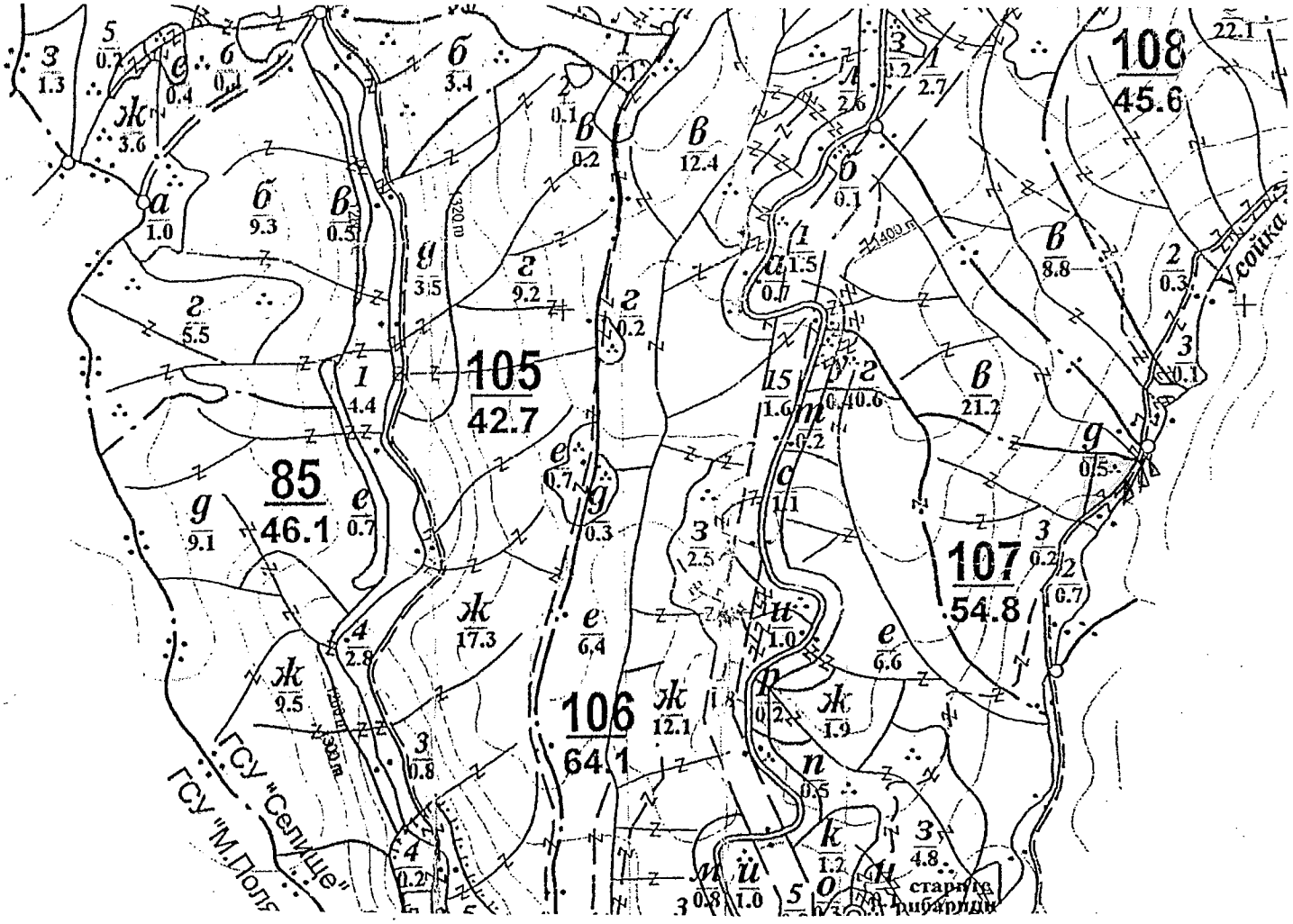

Легенда:

- ±±±± проектирани коларски вр. извозни пътища
- ------ съществуващи извозни пътища
- съществуващ автомобилен път
- технологична просека
- граница на нас.
- »»»»» проектирани тракторни вр. извозни пътища
- ▲▲▲ временен склад
- xxxxxx трасе на въжена линия
- проектиран автомобилен път
- .....

На схемата задължително се нанасят контурите на насаждението/имота, съществуващите и проектирани временни

II. Характеристика на насаждението

1.Вид на сечта ...Трабунсе.../ интензивност 15.%
Втори вид сеч ...../ интензивност .....%
2.Площ на подотдела ..0.5....ха Размер на сечището....0.5..... ха
3. Състав по план/програма...0.5.1.0....., действителен.....
5. Запас на 1 ха: с клони...220....куб.м/ха , без клони .....куб. м/ха.
6. Среден наклон на терена ..12.....градуса.
7. Очакван добив от маркираната дървесина .....41.....лежаща маса, куб.м.

дърв. вид / категория						дърв. вид / категория						
едра	29	1				дребна	—	—				вър-
средна	7	3				дърва	1	—				шина

8.Наличие и характеристика на подраста преди сечта (състав, възраст, средна височина, % на покритие) .....Сл..100.ос..30год..мъл..0.8..до н..5..бис..3.м.....
.....
9. Средно извозно разстояние ...5.0...;
10. Други характеристики на насаждението (*токовища, сватбовища, надлесни дървета, сервитути, защитени територии, Натура 2000, защитени видове описани в доклада за гори с висока консервационна стойност, мъртва дървесина, вододайни зони, биологично разнообразие и др.)*
.....Наличие на ВКС 1.1 ВКС 2 ВКС 5
.....Натура 2000.....

III. Технологични указания

1. Дървесината в насаждението да се добива при спазване на технологичната схема по т. I
2. Сечта ще се извършва с (моторен трион, ръчно, машини; кастренето на отсечените стъблата се извършва: сечище, на временен склад) .....моторен трион.....кастренето се се.....
.....извършва в сечището./.....
3. Извозът от сечището до временните складове ще се осъществява с.....трактор.....
.....и животинска теглителна сила.....
на (цели стъбла, дълги/къси секции, сортименти, чипс и др.; с влачене по терена, изцяло натоварени).....
.....на дълги и къси секции.....
.....
4. Проектирани нови горски автомобилни пътища съгласно Наредба 5 за строителството в горските територии без промяна на предназначението им: дължина .....м. широчина .....м.
5. Изграждане и ремонт на временни извозни горски пътища:
5.1 Тракторни – допустимо разстояние между тях .....м (не по-малко от 40 м), дължина .....м, широчина 4 м.
5.2 Коларски - разстояние между тях.....м (не по-малко от 40 м), дължина .....м, широчина ... м
6. Просеки за въжени линии: ..... бр.
допустимо разстояние между просеките ..... м., дължина ..... м., широчина ..... м.
7. Направа на технологични просеки .....бр.
допустимо разстояние между тях .....м., дължина .....м., широчина ..... м.
8. Изграждане на нови временни складове (бр., площ в ха) .....
.....
9. Мерки за опазване на оставащите на корен дървета, подраста, младиняка и почвата .....Точно определено местоположение на товарене.....
10. Начини за почистване на сечището ..Събиране.....Горивната маса.....
11. Други указания:.....Определено.....на.....сеч.....изпозване.....сечища.....
на.....дърва.....до.....сдаване.....на.....определени.....места.....
Да се изнасят битовите отпадъци от сечището извън горските територии на определените за това места.
12. Всички операции по подготвителните и основните работи да се извършват съгласно изискванията на Правилника за здравословни и безопасни условия на труд в горите и правилата за противопожарна безопасност в горите.

ЗАПОЗНАТ с технологичния план: ...../попълва се след издаването на позволителното за сеч/
Лицето по чл. 108, ал. 2 от ЗГ, на което е издадено позволително за сеч № .....
.....
/ трите имена, подпис, дата - /
№ и дата на удостоверението за упражняване на лесовъдска практика: .....

Изготвил: [illegible]
[illegible]
/име, фамилия,/ подпис: [illegible]
дата: 30.10.18 г.,
№ и дата на удостоверението за упражняване на лесовъдска практика: [illegible]

Одобрил: [illegible]
[illegible]
име, фамилия,/ подпис: [illegible]
дата: 30.10.18 г.,
№ и дата на удостоверението за упражняване на лесовъдска практика: [illegible]

ТЕХНОЛОГИЧЕН ПЛАН № 1

За добив на дървесина от отдел 142 подотдел 6
На ТП ДГС/ДЛС [illegible] /попълва се само за държавни гори/
Община [illegible]; Землище [illegible];
имот с (кадастрален идентификатор/КВС) №....., /попълва се само за недържавни гори/

I. Схема за добива на дървесина от насаждението

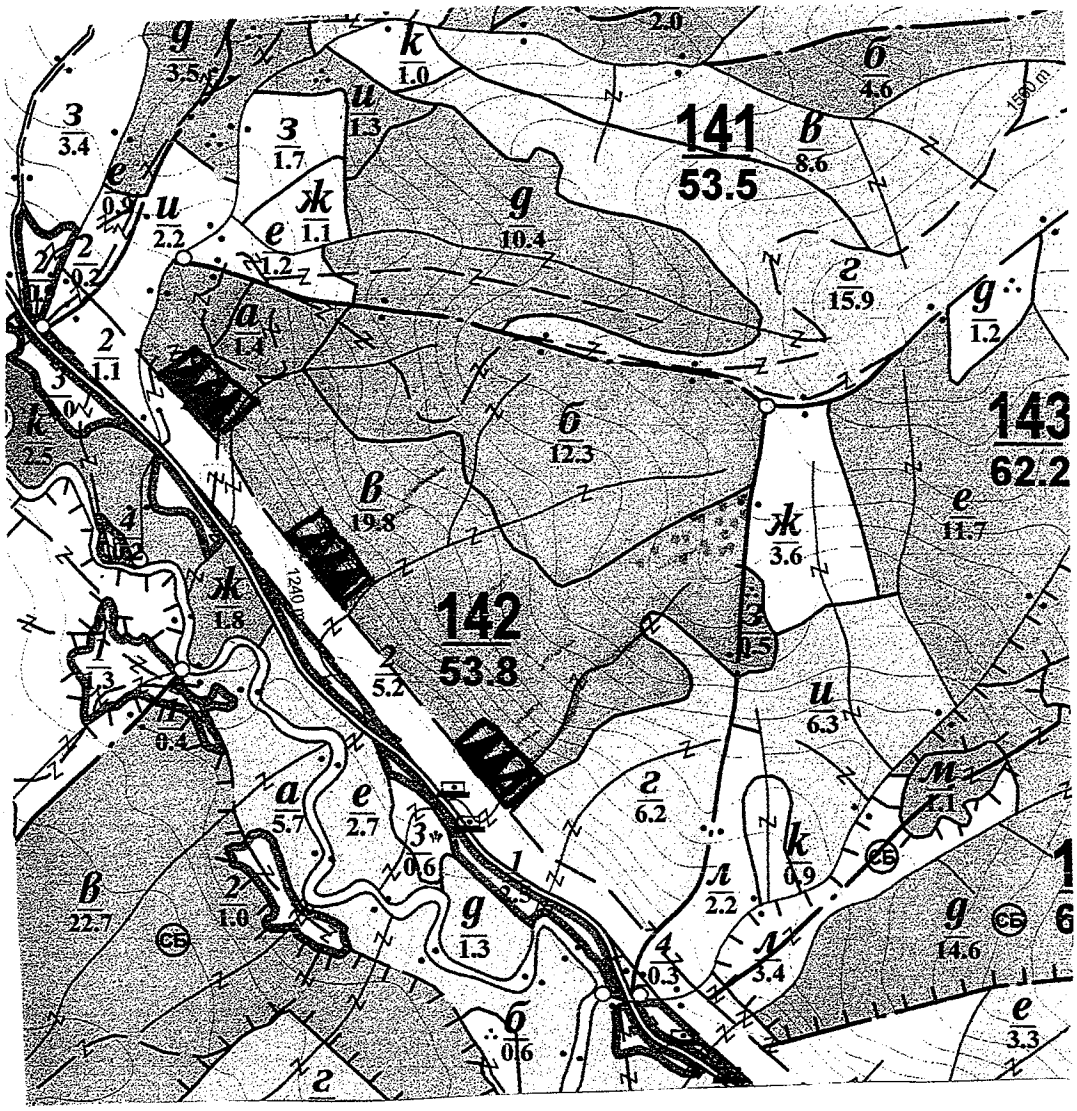

Легенда:

- ±±±± проектирани коларски вр. извозни пътища
- - - - - - съществуващи извозни пътища
- ═══ съществуващ автомобилен път
- ~~~~ технологична просека
- [illegible] [illegible]
- »»»» проектирани тракторни вр. извозни пътища
- ▲▲▲ временен склад
- xxxxxx трасе на въжена линия
- =+=+=+= проектиран автомобилен път
- [illegible] [illegible]

На схемата задължително се нанасят контурите на насаждението/имота, съществуващите и проектирани временни

II. Характеристика на насаждението

1.Вид на сечта ...Подобрителна.../ интензивност ...15...%
Втори вид сеч ...../ интензивност .....%
2.Площ на подотдела ...19.2...ха Размер на сечището...19.2... ха
3. Състав по план/програма...60-Д...4Ак-1..., действителен.....
5. Запас на 1 ха: с клони.....куб.м/ха , без клони .....куб. м/ха.
6. Среден наклон на терена ...3...градуса.
7. Очакван добив от маркираната дървесина .....1251.....лежаща маса, куб.м.

дърв. вид / категория	КБ	Ск				дърв. вид / категория	бб	Ск					
едра	534	106				дребна	15	6				вър-	131
средна	252	89				дърва	155	4				шина	44

8.Наличие и характеристика на подраста преди сечта (състав, възраст, средна височина, % на покритие) ...60-9...Ск-1...бяр. бук 10-17 / Ск-10...бяр. по-0-6%
.....
9. Средно извозно разстояние ...500...;
10. Други характеристики на насаждението (*токовища, сватбовища, надлесни дървета, сервитути, защитени територии, Натура 2000, защитени видове описани в доклада за гори с висока консервационна стойност, мъртва дървесина, вододайни зони, биологично разнообразие и др.*)
...Няма ВСС: ВСС 1.1, ВСС 2 ВСС 5, ВСС 4
.....

III. Технологични указания

1. Дървесината в насаждението да се добива при спазване на технологичната схема по т. I
2. Сечта ще се извършва с (моторен трион, ръчно, машини; кастренето на отсечените стъбла се извършва: в сечище, на временен склад) ...моторен трион, кастренето ще бъде...
...в сечището.....
3. Извозът от сечището до временните складове ще се осъществява с...механизирано
...транспортно средство спец. за кех и работа...
на (цели стъбла, дълги/къси секции, сортименти, чипс и др.; с влачене по терена, изцяло натоварени).....
.....
.....
4. Проектирани нови горски автомобилни пътища съгласно Наредба 5 за строителството в горските територии без промяна на предназначението им: дължина .....м. широчина .....м.
5. Изграждане и ремонт на временни извозни горски пътища:
5.1 Тракторни – допустимо разстояние между тях .....м (не по-малко от 40 м), дължина .....м, широчина 4 м.
5.2 Коларски - разстояние между тях.....м (не по-малко от 40 м), дължина .....м, широчина ... м
6. Просеки за въжени линии: ..... бр.
допустимо разстояние между просеките ..... м., дължина ..... м., широчина ..... м.
7. Направа на технологични просеки .....бр.
допустимо разстояние между тях .....м., дължина .....м., широчина ..... м.
8. Изграждане на нови временни складове (бр., площ в ха) ...3 бр.
.....
9. Мерки за опазване на оставащите на корен дървета, подраста, младиняка и почвата ...Да се спаз. мерките на техн. схема...
10. Начини за почистване на сечището ...Съгласно изискванията...
11. Други указания: ...Няма...
...Да се спазват...
Да се изнасят битовите отпадъци от сечището извън горските територии на определените за това места.
12. Всички операции по подготвителните и основните работи да се извършват съгласно изискванията на Правилника за здравословни и безопасни условия на труд в горите и правилата за противопожарна безопасност в горите.

ЗАПОЗНАТ с технологичния план: ...../попълва се след издаването на позволителното за сеч/
Лицето по чл. 108, ал. 2 от ЗГ, на което е издадено позволително за сеч № .....
.....
/ трите имена, подпис, дата - /
№ и дата на удостоверението за упражняване на лесовъдска практика: .....

Образец по чл. 53, ал. 6 от Н

Изготвил: Муса Алиев Скендеров
/име, фамилия,/ подпис: [signature]
дата: 23.10.г., 18 г.
№ и дата на удостоверението за упражняване на лесовъдска практика: 74-08/26.07.12г

Одобрил: Ин. Ж. Велизар Колаков
име, фамилия,/ подпис: [signature]
дата 01.11.14.,
№ и дата на удостоверението за упражняване на лесовъдска практика: 130/25/28.08.17

ТЕХНОЛОГИЧЕН ПЛАН № 1

За добив на дървесина от отдел 172 подотдел Г
На ТП ДГС/ДЛС Селище /попълва се само за държавни гори/
Община Сърница; Землище Ловин Кариен;
имот с (кадастрален идентификатор/КВС) №....., /попълва се само за недържавни гори

I. Схема за добива на дървесина от насаждението

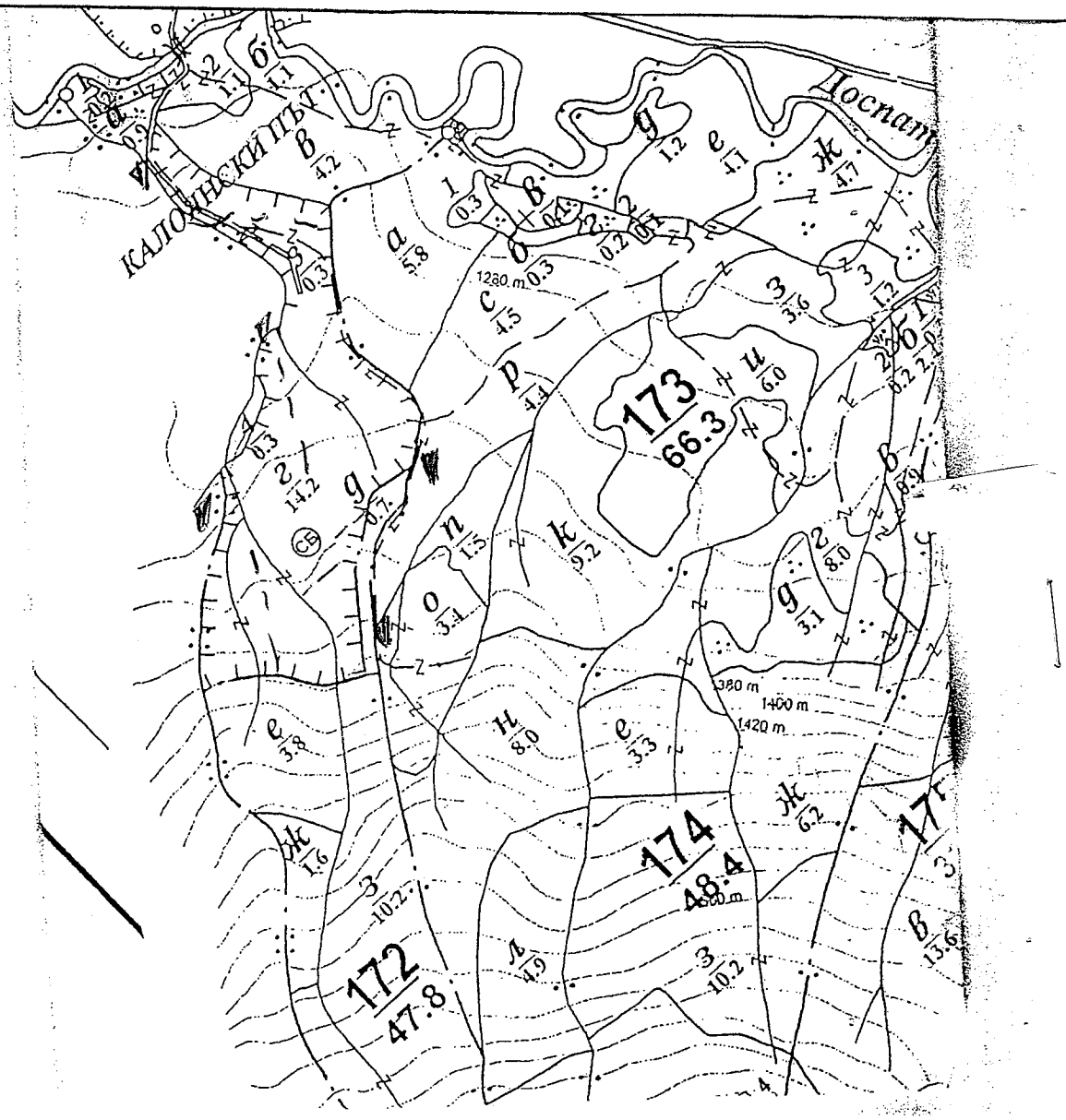

Легенда:

- ±±±± проектирани коларски вр. извозни пътища
- - - - - - съществуващи извозни пътища
- съществуващ автомобилен път
- технологична просека
- Селище
- »»»» проектирани тракторни вр. извозни пътища
- ▲▲▲ временен склад
- xxxxxx трасе на въжена линия
- =+=+=+= проектиран автомобилен път
- .....

На схемата задължително се нанасят контурите на насаждението/имота, съществуващите и проектирани временн

II. Характеристика на насаждението

1.Вид на сечта ...Селекционна.../ интензивност .....%
Втори вид сеч ...../ интензивност .....%
2.Площ на подотдела 14.2 ха Размер на сечището...1.42..... ха
3. Състав по план/програма 6 ас 4, действителен.....
5. Запас на 1 ха: с клони...450...куб.м/ха , без клони .....куб. м/ха.
6. Среден наклон на терена ..1.3....градуса.
7. Очакван добив от маркираната дървесина .....551.....лежаща маса, куб.м.

дърв. вид / категория	бб	сс				дърв. вид / категория	бб	ш				
едра	255	142				дребна	5	4				вър-
средна	70	51				дърва	15	9				шина

8.Наличие и характеристика на подраста преди сечта (състав, възраст, средна височина, % на покритие) Вторичен единично Нов подраст ак ели до 20 г
.....
9. Средно извозно разстояние 1.40...;
10. Други характеристики на насаждението (*токовища, сватбовища, надлесни дървета, сервитути, защитени територии, Натура 2000, защитени видове описани в доклада за гори с висока консервационна стойност, мъртва дървесина, водосдайни зони, биологично разнообразие и др.*) Натура 2000 - ВКС 1. ВКС 2 ВКС 5
.....
.....

III. Технологични указания

1. Дървесината в насаждението да се добива при спазване на технологичната схема по т. I
2. Сечта ще се извършва с (моторен трион, ръчно, машини; кастренето на отсечените стъбла се извършва: в сечище, на временен склад) моторен трион. Кастренето на отсечените дървета ще се извършва в сечището
3. Извозът от сечището до временните складове ще се осъществява с...Усъвършенстван
...влак.....
на (цели стъбла, дълги/къси секции, сортименти, чипс и др.; с влачене по терена, изцяло натоварени).....
...цели стъбла.....
.....

4. Проектирани нови горски автомобилни пътища съгласно Наредба 5 за строителството в горските територии без промяна на предназначението им: дължина .....м. широчина .....м.
5. Изграждане и ремонт на временни извозни горски пътища:
5.1 Тракторни – допустимо разстояние между тях .....м (не по-малко от 40 м), дължина .....м, широчина 4 м.
5.2 Коларски - разстояние между тях.....м (не по-малко от 40 м), дължина .....м, широчина ... м
6. Просеки за въжени линии: ..... бр.
допустимо разстояние между просеките ..... м., дължина ..... м., широчина ..... м.
7. Направа на технологични просеки .....бр.
допустимо разстояние между тях .....м., дължина .....м., широчина ..... м.
8. Изграждане на нови временни складове (бр., площ в ха) .....
.....
9. Мерки за опазване на оставащите на корен дървета, подраста, младиняка и почвата Да се вземат мерки за опазване на подраста
10. Начини за почистване на сечището Събиране в купчини на пътеки
11. Други указания: Да се изградят и поддържат временните складове и пътищата за извоз на дървесината
Да се изнасят битовите отпадъци от сечището извън горските територии на определените за това места.
12. Всички операции по подготвителните и основните работи да се извършват съгласно изискванията на Правилника за здравословни и безопасни условия на труд в горите и правилата за противопожарна безопасност в горите.

ЗАПОЗНАТ с технологичния план: ...../попълва се след издаването на позволителното за сеч/
Лицето по чл. 108, ал. 2 от ЗГ, на което е издадено позволително за сеч № .....
.....
/ трите имена, подпис, дата - /

Образец по чл. 53, ал. 6 от

Изготвил: Мусa Алиев Скендеров
/име, фамилия,/ подпис:
дата: 23.10.г., 18 г.
№ и дата на удостоверението за упражняване на лесовъдска практика: 74.08/26.07.12 г.

Одобрил: Инж. Велизар Голаков
име, фамилия,/ подпис:
дата: 01.11.2018 г.
№ и дата на удостоверението за упражняване на лесовъдска практика: 180.25/28.08.2017 г.

ТЕХНОЛОГИЧЕН ПЛАН № 1

За добив на дървесина от отдел 173 подотдел Ж
На ТП ДГС/ДЛС Селище /попълва се само за държавни гори/
Община Сърница; Землище Побит Камъ;
имот с (кадастрален идентификатор/КВС) №....., /попълва се само за недържавни гори/

I. Схема за добива на дървесина от насаждението

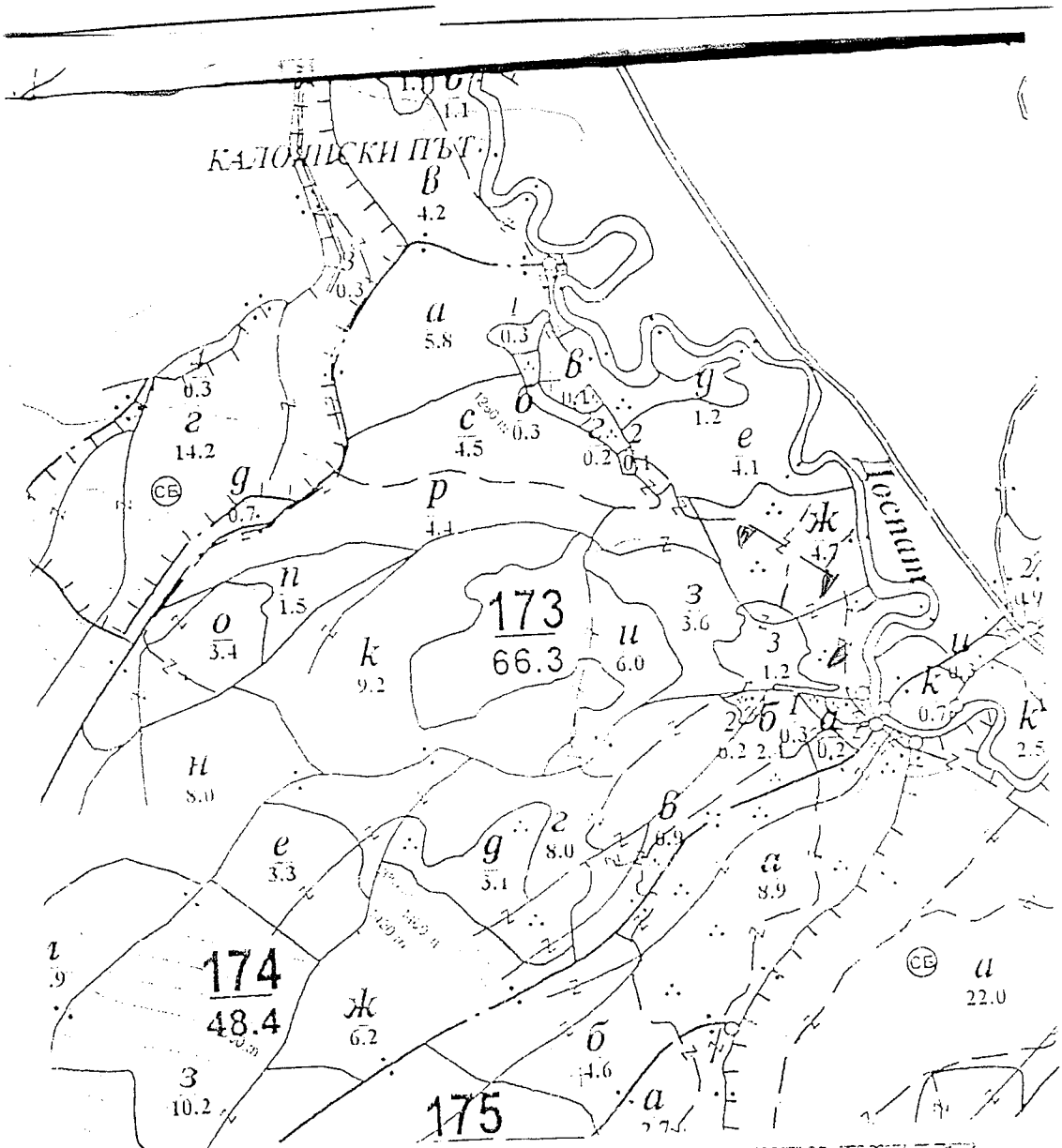

Легенда:

- проектирани коларски вр. извозни пътища
- съществуващи извозни пътища
- съществуващ автомобилен път
- технологична просека
- Селище
- проектирани тракторни вр. извозни пътища
- временен склад
- трасе на въжена линия
- проектиран автомобилен път

На схемата задължително се нанасят контурите на насаждението имота, съществуващите и проектирани временни

II. Характеристика на насаждението

1.Вид на сечта ...Прореждане.../ интензивност .....%
Втори вид сеч ...../ интензивност .....%
2.Площ на подотдела ....4.7.ха Размер на сечището..... ха
3. Състав по план/програма..см-8 бб 2...., действителен.....
5. Запас на 1 ха: с клони....178....куб.м/ха , без клони .....куб. м/ха.
6. Среден наклон на терена ..12.....градуса.
7. Очакван добив от маркираната дървесина .....153.....лежаща маса, куб.м.

дърв. вид / категория	бб	см				дърв. вид / категория						
едра	-	33				дребна	1	14				вър-шина
средна	9	88				дърва	1	7				

8.Наличие и характеристика на подраста преди сечта (състав, възраст, средна височина, % на покритие) .....
.....
9. Средно извозно разстояние ..700 м;
10. Други характеристики на насаждението (*токовища, сватбовища, надлесни дървета, сервитути, защитени територии, Натура 2000, защитени видове описани в доклада за гори с висока консервационна стойност, мъртва дървесина, вододайни зони, биологично разнообразие и др.*) Натура 2000 - ВКС 1 ВКС 2. ВКС-5
.....
.....

III. Технологични указания

1. Дървесината в насаждението да се добива при спазване на технологичната схема по т. I
2. Сечта ще се извършва с (моторен трион, ръчно, машини; кастренето на отсечените стъбла се извършва: в сечище, на временен склад) Моторен трион. Кастренето на отсечените дървета да става на сечището.....
3. Извозът от сечището до временните складове ще се осъществява с.....Трактор.....
.....
на (цели стъбла, дълги/къси секции, сортименти, чипс и др.; с влачене по терена, изцяло натоварени).....
.....Цели стъбла.....
.....
4. Проектирани нови горски автомобилни пътища съгласно Наредба 5 за строителството в горските територии без промяна на предназначението им: дължина .....м. широчина .....м.
5. Изграждане и ремонт на временни извозни горски пътища:
5.1 Тракторни – допустимо разстояние между тях .....м (не по-малко от 40 м), дължина .....м, широчина 4 м.
5.2 Коларски - разстояние между тях.....м (не по-малко от 40 м), дължина .....м, широчина ... м
6. Просеки за въжени линии: ..... бр.
допустимо разстояние между просеките ..... м., дължина ..... м., широчина ..... м.
7. Направа на технологични просеки .....бр.
допустимо разстояние между тях .....м., дължина .....м., широчина ..... м.
8. Изграждане на нови временни складове (бр., площ в ха) .....
.....
9. Мерки за опазване на оставащите на корен дървета, подраста, младиняка и почвата Да бъдат определени трасета на движение
10. Начини за почистване на сечището Да бъдат върнати на първоначалния
11. Други указания: Да се бъдат определени за тях места
.....на ГМ без обем на определените за тях места.....
Да се изнасят битовите отпадъци от сечището извън горските територии на определените за това места.
12. Всички операции по подготвителните и основните работи да се извършват съгласно изискванията на Правилника за здравословни и безопасни условия на труд в горите и правилата за противопожарна безопасност в горите.

ЗАПОЗНАТ с технологичния план: ...../попълва се след издаването на позволителното за сеч/
Лицето по чл. 108, ал. 2 от ЗГ, на което е издадено позволително за сеч № .....
.....
/ трите имена, подпис, дата /

Изготвил:.....
инж. Иванка Брадинева
/име, фамилия,/ подпис: .....
дата 23.10.2017 г.,
№ и дата на удостоверението за упражняване на лесовъдска практика: 1841/23.02.2012 г

Одобрил:.....
инж. Велизар Полаков
име, фамилия,/ подпис: .....
дата 01.11.18 г.,
№ и дата на удостоверението за упражняване на лесовъдска практика: 13025/28.08.2017 г

ТЕХНОЛОГИЧЕН ПЛАН № 1

За добив на дървесина от отдел 173 подотдел р
На ТП ДГС/ДЛС Селище /попълва се само за държавни гори/
Община Сърница; Землище Гюбит Кошък;
имот с (кадастрален идентификатор/КВС) №....., /попълва се само за недържавни гори/

I. Схема за добива на дървесина от насаждението

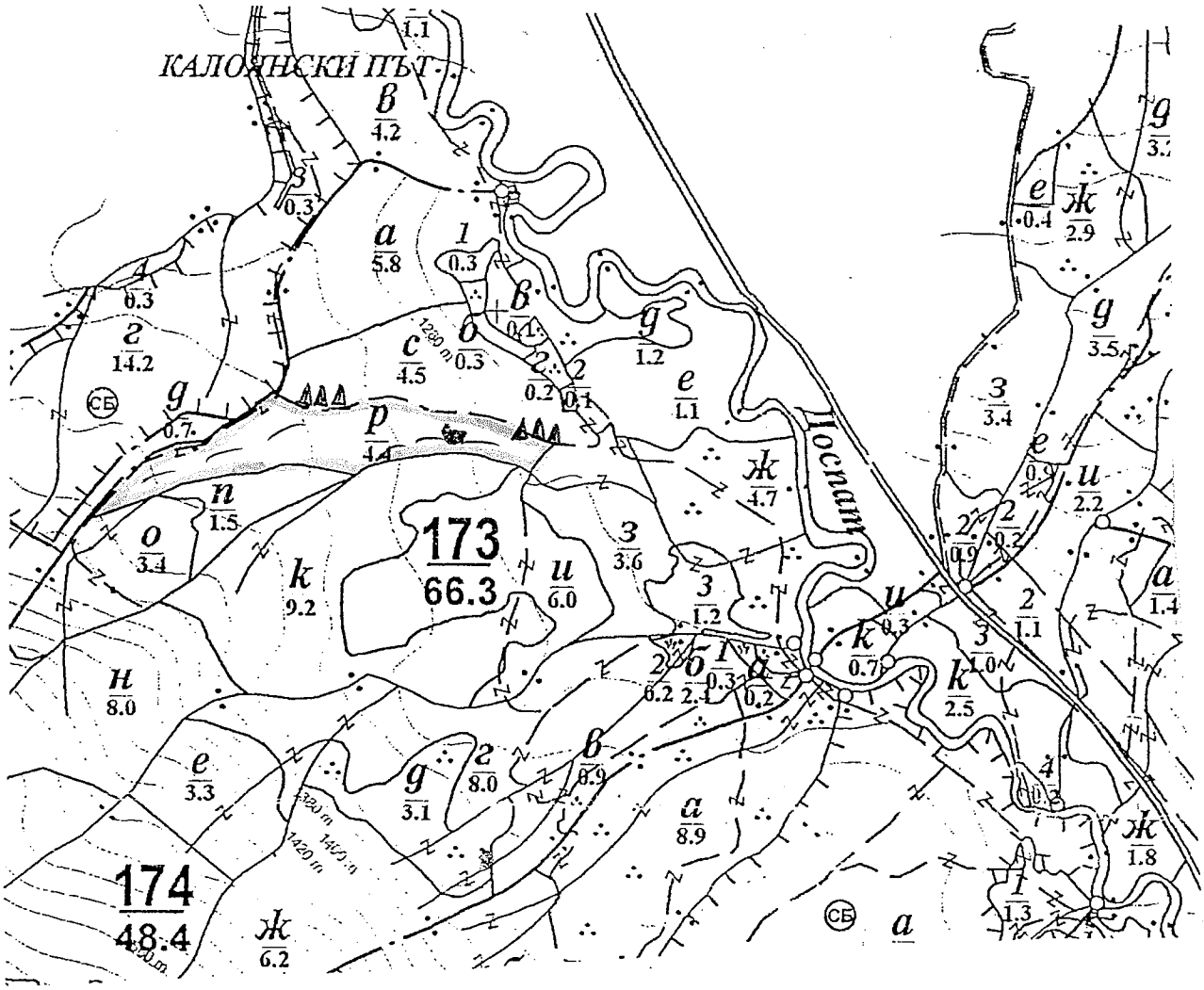

Легенда:

±±±± проектирани коларски вр. извозни пътища	»»»» проектирани тракторни вр. извозни пътища
- - - - - - съществуващи извозни пътища	▲▲▲ временен склад
съществуващ автомобилен път	xxxxxx трасе на въжена линия
технологична просека	проектиран автомобилен път
.....	.....

На схемата задължително се нанасят контурите на насаждението/имота, съществуващите и проектирани временни горски пътища, технологичните просеки, просеките за въжени линии, извозни пътища, временни складове както и връзката им със съществуващата автомобилна пътна мрежа.

II. Характеристика на насаждението

1.Вид на сечта ...Групово посвещение.../ интензивност .....%
Втори вид сеч ...../ интензивност .....%
2.Площ на подотдела ...4.4... ха Размер на сечището.....1.4..... ха
3. Състав по план/програма....5Б 5 Ел 3....., действителен.....
5. Запас на 1 ха: с клони...533.6..куб.м/ха , без клони .....куб. м/ха.
6. Среден наклон на терена ....16.....градуса.
7. Очакван добив от маркираната дървесина ....407.....лежаща маса, куб.м.

дърв. вид / категория	5Б	Сч				дърв. вид / категория	5Б	Сч				
едра	229	126				дребна	—	—				вър-
средна	15	3				дърва	13	21				шина

8.Наличие и характеристика на подраста преди сечта (състав, възраст, средна височина, % на покритие) ...Бк. Сч. 10 год. 150 хил 0,7 10,0 лис. 3 бонита под 10 см...
9. Средно извозно разстояние ..100.....;
10. Други характеристики на насаждението (*токовища, сватбовища, надлесни дървета, сервитути, защитени територии, Натура 2000, защитени видове описани в доклада за гори с висока консервационна стойност, мъртва дървесина, вододайни зони, биологично разнообразие и др.)*
...Натура 2000 БКС 11 БКС 2 БКС 5...

III. Технологични указания

1. Дървесината в насаждението да се добива при спазване на технологичната схема по т. I
2. Сечта ще се извършва с (моторен трион, ръчно, машини; кастренето на отсечените стъбла се извършва: в сечище, на временен склад) ...моторен трион, кастрене на отсечените стъбла на временно складово място...
3. Извозът от сечището до временните складове ще се осъществява с...трактор МТЗ Нивалинска 100 см...
на (цели стъбла, дълги/къси секции, сортименти, чипс и др.; с влачене по терена, изцяло натоварени)...
...по терен и дълги секции...
4. Проектирани нови горски автомобилни пътища съгласно Наредба 5 за строителството в горските територии без промяна на предназначението им: дължина .....м. широчина .....м.
5. Изграждане и ремонт на временни извозни горски пътища:

5.1 Тракторни – допустимо разстояние между тях .....м (не по-малко от 40 м), дължина .....м, широчина 4 м.

5.2 Коларски - разстояние между тях.....м (не по-малко от 40 м), дължина .....м, широчина ... м

6. Просеки за въжени линии: ..... бр.
допустимо разстояние между просеките ..... м., дължина ..... м., широчина ..... м.
7. Направа на технологични просеки .....бр.
допустимо разстояние между тях .....м., дължина .....м., широчина ..... м.
8. Изграждане на нови временни складове (бр., площ в ха) .....
9. Мерки за опазване на оставащите на корен дървета, подраста, младиняка и почвата ...Правилно определяне и насочване на падането...
10. Начини за почистване на сечището ...Събиране, Горимото, от сухи...
11. Други указания: ...Изсвобождаване на обграждащите...
сечата по ПСМ ... от страна на вида за дълъг мер...
Да се изнасят битовите отпадъци от сечището извън горските територии на определените за това места.
12. Всички операции по подготвителните и основните работи да се извършват съгласно изискванията на Правилника за здравословни и безопасни условия на труд в горите и правилата за противопожарна безопасност в горите.

ЗАПОЗНАТ с технологичния план: ...../попълва се след издаването на позволителното за сеч/
Лицето по чл. 108, ал. 2 от ЗГ, на което е издадено позволително за сеч № .....
.....
/ трите имена, подпис, дата - /
№ и дата на удостоверението за упражняване на лесовъдска практика: .....

Образец по чл. 53, ал. 6 от НСГ

Изготвил: инж. Кедмен Мерданан
/име, фамилия,/ подпис: .....
дата: 25.10.2018
№ и дата на удостоверението за упражняване на лесовъдска практика: 11.5.7.7/24.06.2015 г.

Одобрил: Директор инж. Велизар Чолаков
име, фамилия,/ подпис: .....
дата: 01.11.2018 г.
№ и дата на удостоверението за упражняване на лесовъдска практика: 130.25/28.08.2017 г.

ТЕХНОЛОГИЧЕН ПЛАН № 1

За добив на дървесина от отдел 174 подотдел б
На ТП ДГС/ДЛС Селище /попълва се само за държавни гори/
Община Бърница; Землище Подит Камък;
имот с (кадастрален идентификатор/КВС) №....., /попълва се само за недържавни гори/

I. Схема за добива на дървесина от насаждението

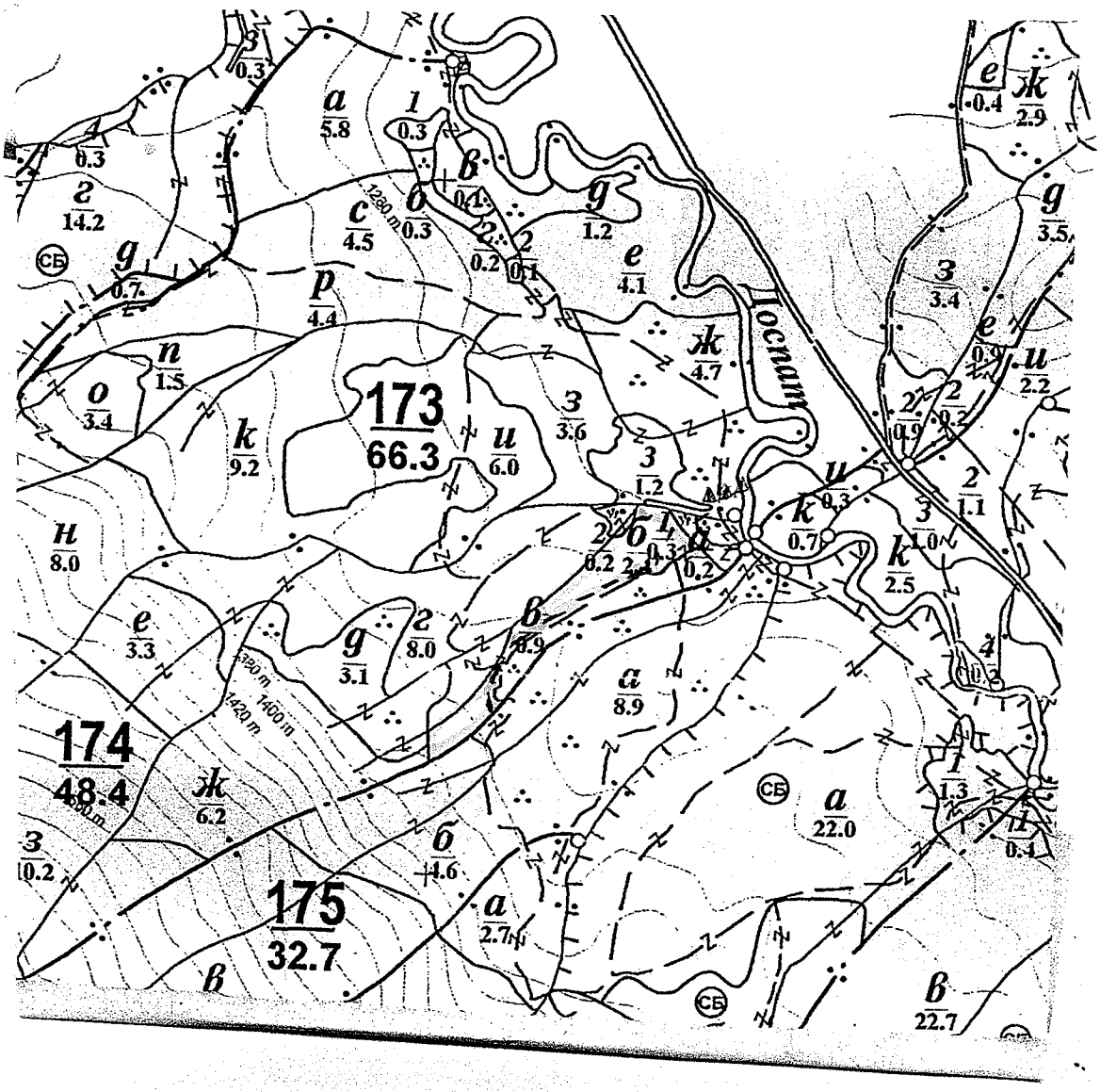

Легенда:

±±±± проектирани коларски вр. извозни пътища	»»»»» проектирани тракторни вр. извозни пътища
- - - - - - съществуващи извозни пътища	▲▲▲ временен склад
съществуващ автомобилен път	xxxxxx трасе на въжена линия
технологична просека	проектиран автомобилен път
граница на сечище	.....

На схемата задължително се нанасят контурите на насаждението/имота, съществуващите и проектирани временни

II. Характеристика на насаждението

1.Вид на сечта ..... Групово посвенно ..... / интензивност 20 %
Втори вид сеч ..... / интензивност .....%
2.Площ на подотдела 2.4 ....ха Размер на сечището 2 ..... ха
3. Състав по план/програма ..... Сл.ор.д. ...., действителен .....
5. Запас на 1 ха: с клони ... 153 ....куб.м/ха , без клони .....куб. м/ха.
6. Среден наклон на терена 17 .....градуса.
7. Очакван добив от маркираната дървесина ..... 117 .....лежаща маса, куб.м.

дърв. вид / категория	Дб	см				дърв. вид / категория	Дб	см				
едра	2	105				дребна	—	—				вър-
средна	—	7				дърва	—	3				шина

8.Наличие и характеристика на подраста преди сечта (състав, възраст, средна височина, % на покритие) .....
.....
9. Средно извозно разстояние 500 м.;
10. Други характеристики на насаждението (*токовища, сватбовища, надлесни дървета, сервитути, защитени територии, Натура 2000, защитени видове описани в доклада за гори с висока консервационна стойност, мъртва дървесина, вододайни зони, биологично разнообразие и др.*)
..... Натура 2000, ВКС 1.1, ВКС 2, ВКС 5
.....

III. Технологични указания

1. Дървесината в насаждението да се добива при спазване на технологичната схема по т. I
2. Сечта ще се извършва с (моторен трион, ръчно, машини; кастренето на отсечените стъбла се извършва: в сечище, на временен склад) ..моторен трион, кастренето на отсечените стъбла се извършва в сечището.....
3. Извозът от сечището до временните складове ще се осъществява с.....
.....
на (цели стъбла, дълги/къси секции, сортименти, чипс и др.; с влачене по терена, изцяло натоварени).....
.....На цели дълги секции, с влачене по терен.....
.....
4. Проектирани нови горски автомобилни пътища съгласно Наредба 5 за строителството в горските територии без промяна на предназначението им: дължина .....м. широчина .....м.
5. Изграждане и ремонт на временни извозни горски пътища:
5.1 Тракторни – допустимо разстояние между тях .....м (не по-малко от 40 м), дължина .....м, широчина 4 м.
5.2 Коларски - разстояние между тях.....м (не по-малко от 40 м), дължина .....м, широчина ... м
6. Просеки за въжени линии: ..... бр.
допустимо разстояние между просеките ..... м., дължина ..... м., широчина ..... м.
7. Направа на технологични просеки .....бр.
допустимо разстояние между тях .....м., дължина .....м., широчина ..... м.
8. Изграждане на нови временни складове (бр., площ в ха) .....
.....
9. Мерки за опазване на оставащите на корен дървета, подраста, младиняка и почвата .....Правилно определяне посоката на повалянето.....
10. Начини за почистване на сечището Събиране на боклуците на купи
11. Други указания: Извършването на отводнителни линии и смятам на ПСМ да оставя на определените за това места.....
Да се изнасят битовите отпадъци от сечището извън горските територии на определените за това места.
12. Всички операции по подготвителните и основните работи да се извършват съгласно изискванията на Правилника за здравословни и безопасни условия на труд в горите и правилата за противопожарна безопасност в горите.

ЗАПОЗНАТ с технологичния план: ...../попълва се след издаването на позволителното за сеч/
Лицето по чл. 108, ал. 2 от ЗГ, на което е издадено позволително за сеч № .....
.....
/ трите имена, подпис, дата - /
№ и дата на удостоверението за упражняване на лесовъдска практика: .....

Изготвил: [illegible]
/име, фамилия,/ подпис: [illegible]
дата: 23.10.18 г.
№ и дата на удостоверението за упражняване на лесовъдска практика: 74-08/26.07.12

Одобрил: [illegible]
/име, фамилия,/ подпис: [illegible]
дата 01.11.18 г.,
№ и дата на удостоверението за упражняване на лесовъдска практика: 130-25/28.08.2017

ТЕХНОЛОГИЧЕН ПЛАН № 1

За добив на дървесина от отдел 173 подотдел и
На ТП ДГС/ДЛС Селище /попълва се само за държавни гори/
Община Сърница; Землище Поб. Камче;
имот с (кадастрален идентификатор/КВС) №..... /попълва се само за недържавни гори/

I. Схема за добива на дървесина от насаждението

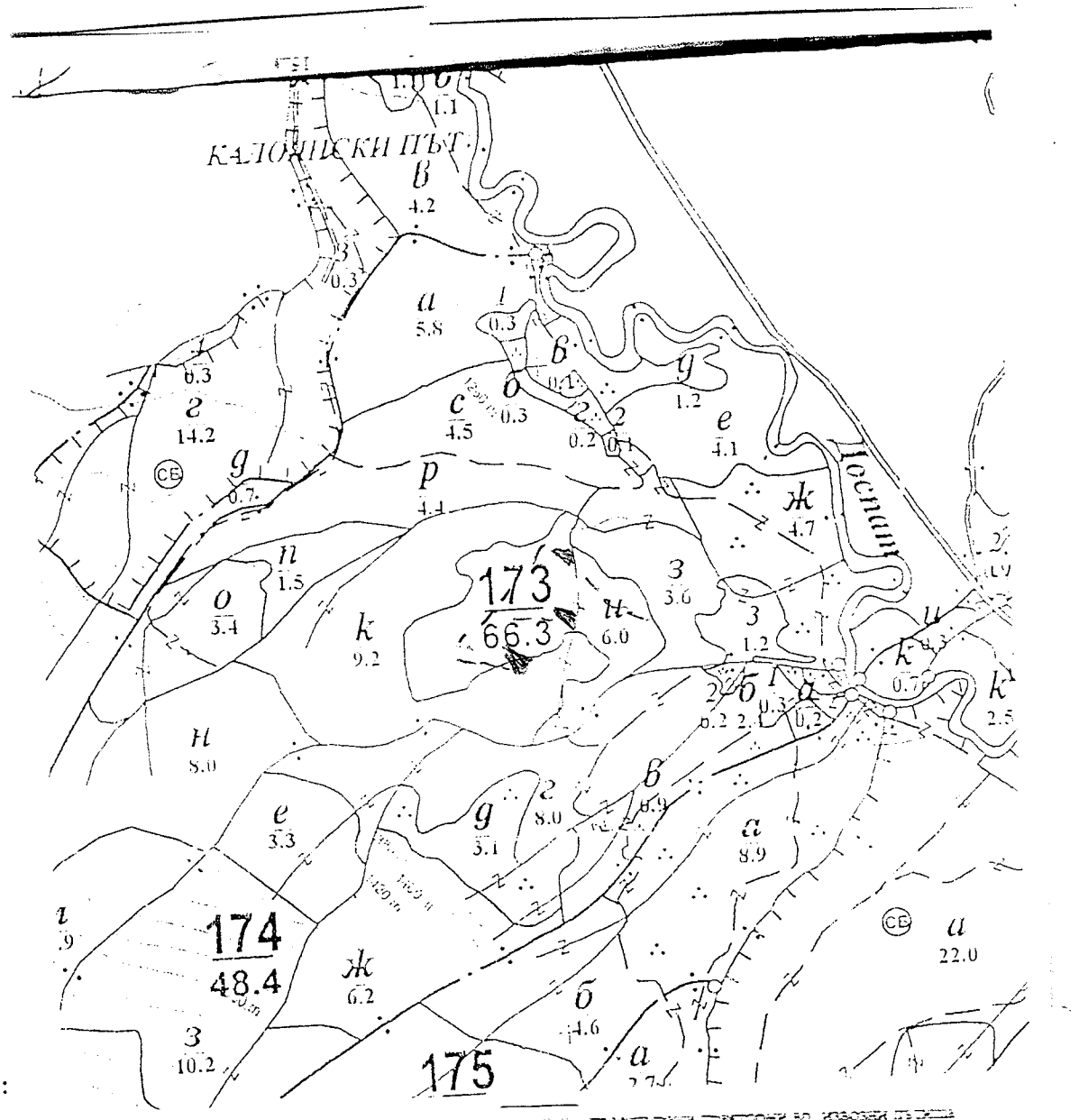

Легенда:

- проектирани коларски вр. извозни пътища
- съществуващи извозни пътища
- съществуващ автомобилен път
- технологична просека
- проектирани тракторни вр. извозни пътища
- временен склад
- трасе на въжена линия
- проектиран автомобилен път

На схемата задължително се нанасят контурите на насаждението/имота, съществуващите и проектирани времен

II. Характеристика на насаждението

1.Вид на сечта ...Санитарна.../ интензивност .....%
Втори вид сеч ...../ интензивност .....%
2.Площ на подотдела ...6,0.....ха Размер на сечището.....60..... ха
3. Състав по план/програма ...СМ-8...ОБ-2....., действителен.....
5. Запас на 1 ха: с клони...243,9...куб.м/ха , без клони .....куб. м/ха.
6. Среден наклон на терена ..1,5.....градуса.
7. Очакван добив от маркираната дървесина .....257.....лежаща маса, куб.м.

дърв. вид / категория	ОБ	см				дърв. вид / категория	ОБ	см				
едра	1	53				дребна	5	20				вър-
средна	12	140				дърва	1	25				шина

8.Наличие и характеристика на подраста преди сечта (състав, възраст, средна височина, % на покритие) .....
.....
9. Средно извозно разстояние ...200.....;
10. Други характеристики на насаждението (*токовища, сватбовища, надлесни дървета, сервитути, защитени територии, Натура 2000, защитени видове описани в доклада за гори с висока консервационна стойност, мъртва дървесина, вододайни зони, биологично разнообразие и др.*)
...Няма Натура 2000 - ВКС - 1р. ВКС - 2. ВКС - 5
.....

III. Технологични указания

1. Дървесината в насаждението да се добива при спазване на технологичната схема по т. I
2. Сечта ще се извършва с (моторен трион, ръчно, машини; кастренето на отсечените стъбла се извършва. - сечище, на временен склад) ...Моторен трион. Кастренето на отсечените дървета ще се извършва в сечището.....
3. Извозът от сечището до временните складове ще се осъществява с.....Трактор.....
...с ремарке Беларус 1221.....
на (цели стъбла, дълги/къси секции, сортименти, чипс и др.; с влачене по терена, изцяло натоварени).....
.....цели стъбла.....
.....
4. Проектирани нови горски автомобилни пътища съгласно Наредба 5 за строителството в горските територии без промяна на предназначението им: дължина .....м. широчина .....м.
5. Изграждане и ремонт на временни извозни горски пътища:
5.1 Тракторни – допустимо разстояние между тях .....м (не по-малко от 40 м), дължина .....м, широчина 4 м.
5.2 Коларски - разстояние между тях.....м (не по-малко от 40 м), дължина .....м, широчина ... м
6. Просеки за въжени линии: ..... бр.
допустимо разстояние между просеките ..... м., дължина ..... м., широчина ..... м.
7. Направа на технологични просеки .....бр.
допустимо разстояние между тях .....м., дължина .....м., широчина ..... м.
8. Изграждане на нови временни складове (бр., площ в ха) .....
.....
9. Мерки за опазване на оставащите на корен дървета, подраста, младиняка и почвата ...Ограничаване отрязването просеката на подраст.....
10. Начини за почистване на сечището ...Събиране, вършачване на сухите клони и стъбла.....
11. Други указания: ...Сухите клони от отпадъците и стъбла на ГСМ да се изгарят на определените за това места.....
Да се изнасят битовите отпадъци от сечището извън горските територии на определените за това места.
12. Всички операции по подготвителните и основните работи да се извършват съгласно изискванията на Правилника за здравословни и безопасни условия на труд в горите и правилата за противопожарна безопасност в горите.

ЗАПОЗНАТ с технологичния план: ...../попълва се след издаването на позволителното за сеч/
Лицето по чл. 108, ал. 2 от ЗГ, на което е издадено позволително за сеч № .....
.....

Изготвил: инж. Иванка Бояджиева
/име, фамилия,/ подпис: .....
дата: 22.10.2018г
№ и дата на удостоверението за упражняване на лесовъдска практика: 1891-1/23.02.2012г

Одобрил: Директор инж. Велизар Голаков
име, фамилия,/ подпис: .....
дата 01.11.18 г.,
№ и дата на удостоверението за упражняване на лесовъдска практика: 13025/28.08.2017г

ТЕХНОЛОГИЧЕН ПЛАН № 1

За добив на дървесина от отдел 173 подотдел К
На ТП ДГС/ДЛС Селище /попълва се само за държавни гори/
Община Сърница О; Землище Побит камък;
имот с (кадастрален идентификатор/КВС) №....., /попълва се само за недържавни гори/

I. Схема за добива на дървесина от насаждението

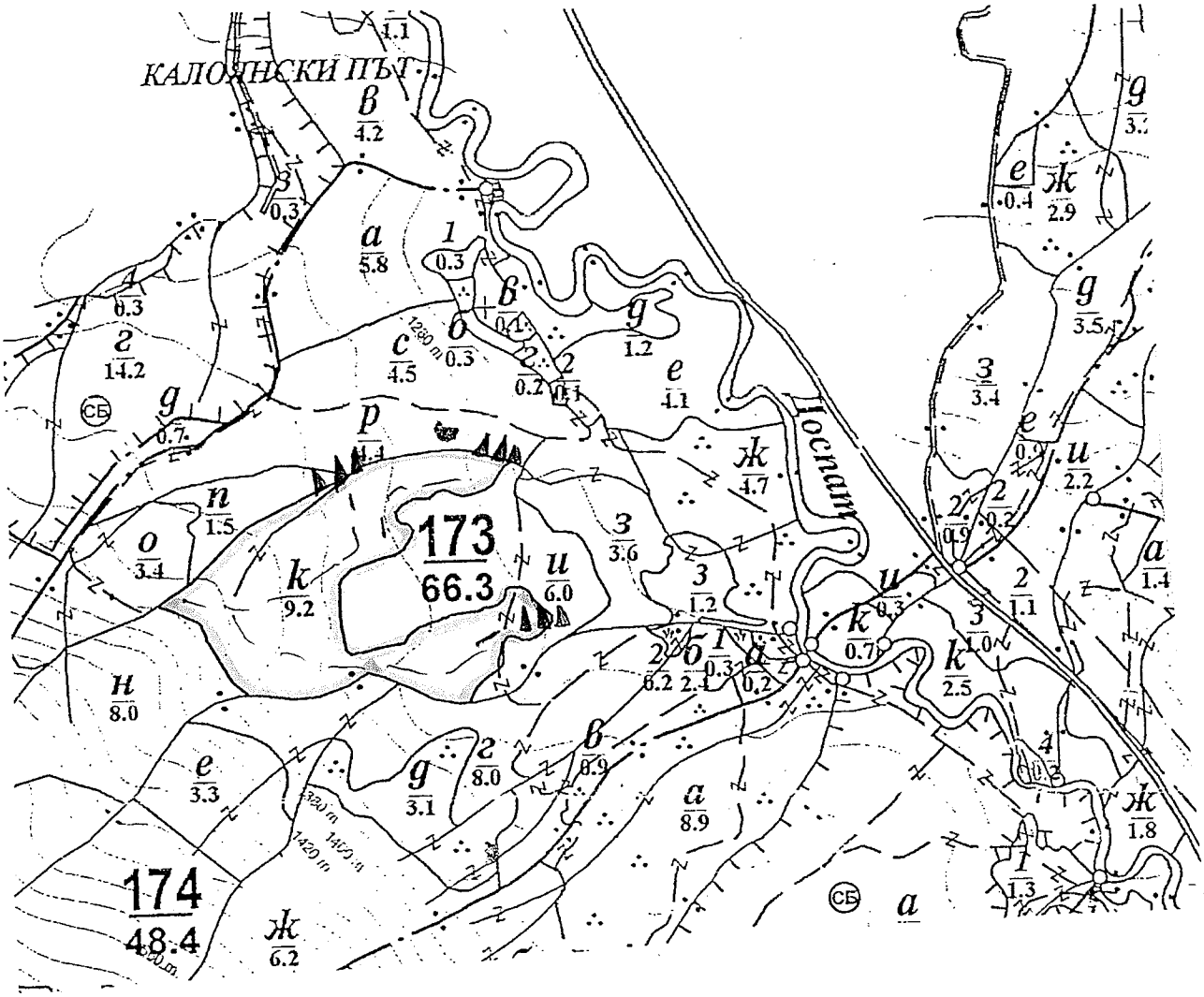

Легенда:

- ±±±± проектирани коларски вр. извозни пътища
- - - - - - съществуващи извозни пътища
- съществуващ автомобилен път
- технологична просека
- ..... гран. на нас.
- »»»» проектирани тракторни вр. извозни пътища
- ▲▲▲ временен склад
- xxxxxx трасе на въжена линия
- =+=+=+= проектиран автомобилен път
- .....

На схемата задължително се нанасят контурите на насаждението/имота, съществуващите и проектирани временн горски пътища, технологичните просеки, просеките за въжени линии, извозни пътища, временни складове както връзката им със съществуващата автомобилна пътна мрежа.

II. Характеристика на насаждението

1.Вид на сечта ...Ед. изборна.../ интензивност 10....%
Втори вид сеч ...Ед. 1.../ интензивност .....%
2.Площ на подотдела ...9.1....ха Размер на сечището.....9.2..... ха
3. Състав по план/програма...9Сч 9.5.5.1....., действителен.....
5. Запас на 1 ха: с клони...4.94.....куб.м/ха , без клони .....куб. м/ха.
6. Среден наклон на терена ..16.....градуса.
7. Очакван добив от маркираната дървесина .....404.....лежаща маса, куб.м.

дърв. вид / категория	Сч	Б.Д				дърв. вид / категория	Сч.	Б.Т				
едра	246	80				дребна	—	—				вър-
средна	3	3				дърва	23	9				шина

8.Наличие и характеристика на подраста преди сечта (състав, възраст, средна височина, % на покритие) ...Сч.10...с.об.35 г...0,5 м.гол...2,5 бял.....
.....
9. Средно извозно разстояние ..350...;
10. Други характеристики на насаждението (*токовища, сватбовища, надлесни дървета, сервитути, защитени територии, Натура 2000, защитени видове описани в доклада за гори с висока консервационна стойност, мъртва дървесина, вододайни зони, биологично разнообразие и др.)*
.....
Натура 2000, ВКС 11, ВКС 2, ВКС 5.....

III. Технологични указания

1. Дървесината в насаждението да се добива при спазване на технологичната схема по т. I
2. Сечта ще се извършва с (моторен трион, ръчно, машини; кастренето на отсечените стъбла се извършва: в сечище, на временен склад) ..моторен трион, кастренето да става в сечището.....
3. Извозът от сечището до временните складове ще се осъществява с...трактор ЮМЗ.....
влачеща линия дълга около 40 м и къси секции.....
на (цели стъбла, дълги/къси секции, сортименти, чипс и др.; с влачене по терена, изцяло натоварени)...
с влачене по терена.....
.....
4. Проектирани нови горски автомобилни пътища съгласно Наредба 5 за строителството в горските територии без промяна на предназначението им: дължина .....м. широчина .....м.
5. Изграждане и ремонт на временни извозни горски пътища:
5.1 Тракторни – допустимо разстояние между тях .....м (не по-малко от 40 м), дължина .....м, широчина 4 м.
5.2 Коларски - разстояние между тях.....м (не по-малко от 40 м), дължина .....м, широчина ... м
6. Просеки за въжени линии: ..... бр.
допустимо разстояние между просеките ..... м., дължина ..... м., широчина ..... м.
7. Направа на технологични просеки .....бр.
допустимо разстояние между тях .....м., дължина .....м., широчина ..... м.
8. Изграждане на нови временни складове (бр., площ в ха) .....
.....
9. Мерки за опазване на оставащите на корен дървета, подраста, младиняка и почвата ...правилно определяне на посоката на падане.....
10. Начини за почистване на сечището събиране на клони на купчини.....
11. Други указания: Забранено е СЗМ и изхвърлянето на отпадъци от сеч. Сечта на открито място.....
Да се изнасят битовите отпадъци от сечището извън горските територии на определените за това места.
12. Всички операции по подготвителните и основните работи да се извършват съгласно изискванията на Правилника за здравословни и безопасни условия на труд в горите и правилата за противопожарна безопасност в горите.

ЗАПОЗНАТ с технологичния план: ...../попълва се след издаването на позволителното за сеч/
Лицето по чл. 108, ал. 2 от ЗГ, на което е издадено позволително за сеч № .....
.....
/ трите имена, подпис, дата - /
№ и дата на удостоверението за упражняване на лесовъдска практика: .....

Образец по чл. 53, ал. 6 от НСГ

Изготвил: инж. Уеонеи Мержиан Славен инж.
/име, фамилия,/ подпис: .....
дата: 25.10.2018г
№ и дата на удостоверението за упражняване на лесовъдска практика: 11577/24.06.2015г

Одобрил: Директор инж. Велизар Чалеков
име, фамилия,/ подпис: .....
дата 01.11.18 г.,
№ и дата на удостоверението за упражняване на лесовъдска практика: 15025/28.08.2017г

ТЕХНОЛОГИЧЕН ПЛАН № 1

За добив на дървесина от отдел 173 подотдел П
На ТП ДГС/ДЛС Солища /попълва се само за държавни гори/
Община Сърница; Землище Лобит Кошук;
имот с (кадастрален идентификатор/КВС) №....., /попълва се само за недържавни гори/

I. Схема за добива на дървесина от насаждението

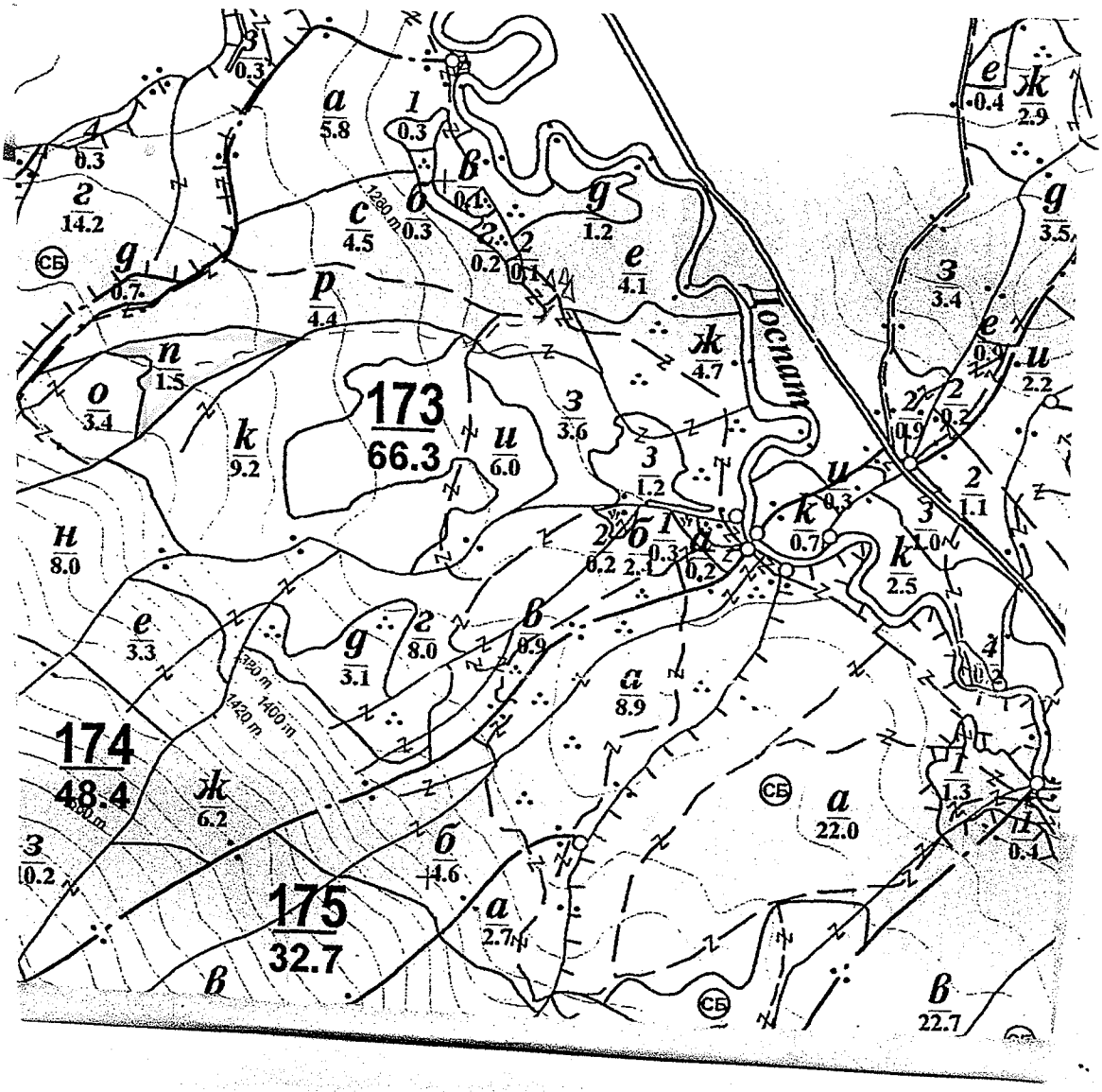

Легенда:

±±±± проектирани коларски вр. извозни пътища	»»»» проектирани тракторни вр. извозни пътища
- - - - - - съществуващи извозни пътища	▲▲▲ временен склад
съществуващ автомобилен път	xxxxxx трасе на въжена линия
технологична просека	проектиран автомобилен път
..... Сечища	.....

На схемата задължително се нанасят контурите на насаждението/имота, съществуващите и проектирани временни

II. Характеристика на ~~насаждението~~

1.Вид на сечта ...Ръчно посветнно.../ интензивност 20..%
Втори вид сеч ...../ интензивност .....%
2.Площ на подотдела ..1.5.....ха Размер на сечището.....1.5..... ха
3. Състав по план/програма ...6.6.5.4....., действителен.....
5. Запас на 1 ха: с клони....33.8..куб.м/ха , без клони .....куб. м/ха.
6. Среден наклон на терена ...14.....градуса.
7. Очакван добив от маркираната дървесина .....23.....лежаща маса, куб.м.

дърв. вид / категория	5.5	СИ				дърв. вид / категория	5.5	СИ				
едра	16.	53.				дребна	—	—				вър-
средна	1	1				дърва	—	2				шина

8.Наличие и характеристика на подраста преди сечта (състав, възраст, средна височина, % на покритие) .....
.....
9. Средно извозно разстояние ...500..;
10. Други характеристики на насаждението (*токовища, сватбовища, надлесни дървета, сервитути, защитени територии, Натура 2000, защитени видове описани в доклада за гори с висока консервационна стойност, мъртва дървесина, вододайни зони, биологично разнообразие и др.*)
.....Натура 2000 ВКС 1.1, ВКС 2 ВКС 5.....
.....

III. Технологични указания

1. Дървесината в насаждението да се добива при спазване на технологичната схема по т. I
2. Сечта ще се извършва с (моторен трион, ръчно, машини; кастренето на отсечените стъбла се извършва: в сечище, на временен склад) .Моторен трион, кастренето в сечището.....
.....
3. Извозът от сечището до временните складове ще се осъществява с...Трактор или кон.....
.....
на (цели стъбла, дълги/къси секции, сортименти, чипс и др.; с влачене по терена, изпяло натоварени).....
...На цели и дълги секции, с влачене по терена.....
.....
4. Проектирани нови горски автомобилни пътища съгласно Наредба 5 за строителството в горските територии без промяна на предназначението им: дължина .....м. широчина .....м.
5. Изграждане и ремонт на временни извозни горски пътища:
5.1 Тракторни – допустимо разстояние между тях .....м (не по-малко от 40 м), дължина .....м, широчина 4 м.
5.2 Коларски - разстояние между тях.....м (не по-малко от 40 м), дължина .....м, широчина ... м
6. Просеки за въжени линии: ..... бр.
допустимо разстояние между просеките ..... м., дължина ..... м., широчина ..... м.
7. Направа на технологични просеки .....бр.
допустимо разстояние между тях .....м., дължина .....м., широчина ..... м.
8. Изграждане на нови временни складове (бр., площ в ха) .....
.....
9. Мерки за опазване на оставащите на корен дървета, подраста, младиняка и почвата Правилно отглеждане насоката на падането.....
10. Начини за почистване на сечището Събиране на вършината и сучец.....
11. Други указания: Въз. Бързането при обработката и смяната на ПС. Да се спазят определените складови места.....
Да се изнасят битовите отпадъци от сечището извън горските територии на определените за това места.
12. Всички операции по подготвителните и основните работи да се извършват съгласно изискванията на Правилника за здравословни и безопасни условия на труд в горите и правилата за противопожарна безопасност в горите.

ЗАПОЗНАТ с технологичния план: ...../попълва се след издаването на позволителното за сеч/
Лицето по чл. 108, ал. 2 от ЗГ, на което е издадено позволително за сеч № .....
.....
/ трите имена, подпис, дата - /
№ и дата на удостоверението за упражняване на лесовъдска практика: .....

Образец по чл. 33, ал. 6 от ПСГ

Изготвил: .....
инж. Гедмен Мерджан
/име, фамилия,/ подпис: .....
дата: 25.10.2018 г
№ и дата на удостоверението за упражняване на лесовъдска практика: 115.77/24.06.2015 г

Одобрил: Директор
инж. Велизар Колаков
име, фамилия,/ подпис: .....
дата: 01.11.18 г.,
№ и дата на удостоверението за упражняване на лесовъдска практика: .....

ТЕХНОЛОГИЧЕН ПЛАН № 1

За добив на дървесина от отдел 177 подотдел б
На ТП ДГС/ДЛС Селище /попълва се само за държавни гори/
Община Сърница; Землище Подит камъс;
имот с (кадастрален идентификатор/КВС) №....., /попълва се само за недържавни гори/

I. Схема за добива на дървесина от насаждението

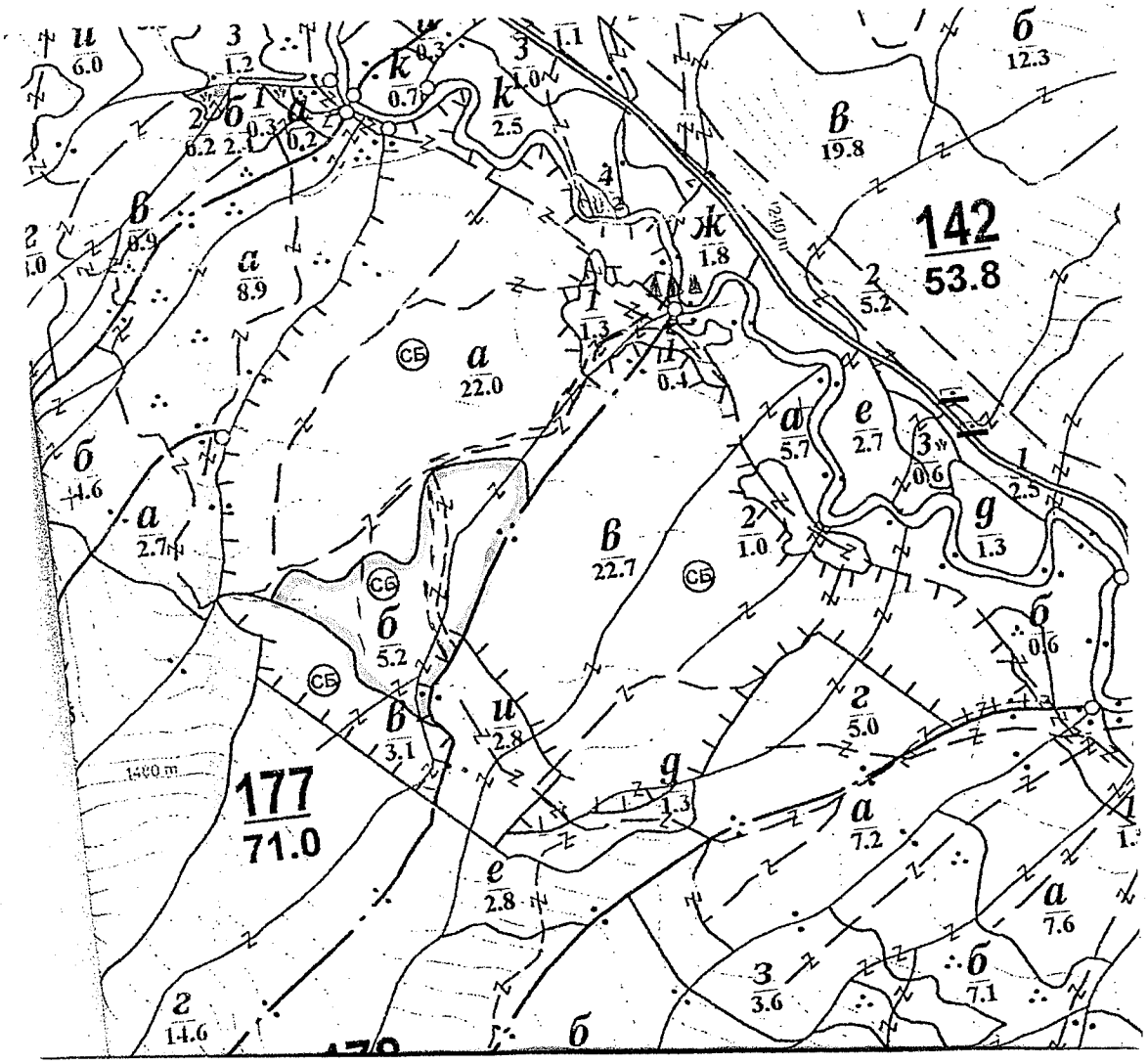

Легенда:

±±±± проектирани коларски вр. извозни пътища	»»»» проектирани тракторни вр. извозни пътища
- - - - - - съществуващи извозни пътища	▲▲▲ временен склад
═══ съществуващ автомобилен път	xxxxxx трасе на въжена линия
~~ технологична просека	=+=+=+= проектиран автомобилен път
.....	..... Сечище

На схемата задължително се нанасят контурите на насаждението/имота, съществуващите и проектирани временни

II. Характеристика на насаждението

1.Вид на сечта ...Групово посегнато.../ интензивност 20%
Втори вид сеч ...../ интензивност .....%
2.Площ на подотдела ...5.2....ха Размер на сечището.....5,2..... ха
3. Състав по план/програма 9 Ел 8 Бк 2, действителен.....
5. Запас на 1 ха: с клони...343....куб.м/ха , без клони .....куб. м/ха.
6. Среден наклон на терена .....градуса. 16
7. Очакван добив от маркираната дървесина .....386.....лежаща маса, куб.м.

дърв. вид / категория	Бк	Ел				дърв. вид / категория	Бк	Ел				
едра	79	294				дребна	—	—				вър-
средна	3	4				дърва	1	4				шина

8.Наличие и характеристика на подраста преди сечта (състав, възраст, средна височина, % на покритие) .....
.....Натура 2000, ВКС 1.1, ВКС 2, ВКС 5.....
9. Средно извозно разстояние ...650...;
10. Други характеристики на насаждението (*токовища, сватбовища, надлесни дървета, сервитути, защитени територии, Натура 2000, защитени видове описани в доклада за гори с висока консервационна стойност, мъртва дървесина, вододайни зони, биологично разнообразие и др.)*
.....
.....

III. Технологични указания

1. Дървесината в насаждението да се добива при спазване на технологичната схема по т. I
2. Сечта ще се извършва с (моторен трион, ръчно, машини; кастренето на отсечените стъбла се извършва: в сечище, на временен склад) .....Моторен трион, кастренето на отсечените стъбла ще се извършва в сечището.....
3. Извозът от сечището до временните складове ще се осъществява с.....
.....
на (цели стъбла, дълги/къси секции, сортименти, чипс и др.; с влачене по терена, изцяло натоварени).....
.....На къси и дълги секции, влачене на терен.....
.....
4. Проектирани нови горски автомобилни пътища съгласно Наредба 5 за строителството в горските територии без промяна на предназначението им: дължина .....м. широчина .....м.
5. Изграждане и ремонт на временни извозни горски пътища:
5.1 Тракторни – допустимо разстояние между тях .....м (не по-малко от 40 м), дължина .....м, широчина 4 м.
5.2 Коларски - разстояние между тях.....м (не по-малко от 40 м), дължина .....м, широчина ... м
6. Просеки за въжени линии: ..... бр.
допустимо разстояние между просеките ..... м., дължина ..... м., широчина ..... м.
7. Направа на технологични просеки .....бр.
допустимо разстояние между тях .....м., дължина .....м., широчина ..... м.
8. Изграждане на нови временни складове (бр., площ в ха) .....
.....
9. Мерки за опазване на оставащите на корен дървета, подраста, младиняка и почвата .....Правилна определена посока на движение.....
10. Начини за почистване на сечището ..Отстраняване на отпадъците на купчини
11. Други указания: Изсекаването на дънерите и сечна.....
.....са за сметка на дърводобивните дружества
Да се изнасят битовите отпадъци от сечището извън горските територии на определените за това места.
12. Всички операции по подготвителните и основните работи да се извършват съгласно изискванията на Правилника за здравословни и безопасни условия на труд в горите и правилата за противопожарна безопасност в горите.

ЗАПОЗНАТ с технологичния план: ...../попълва се след издаването на позволителното за сеч/
Лицето по чл. 108, ал. 2 от ЗГ, на което е издадено позволително за сеч № .....
.....
/ трите имена, подпис, дата - /
№ и дата на удостоверението за упражняване на лесовъдска практика: .....

Изготвил: инж. Иванка Боярчева
/име, фамилия,/ подпис: .....
дата: 3.11.2018 г.,
№ и дата на удостоверението за упражняване на лесовъдска практика: 1891-1/23.02.2012 г.

Одобрил: Директор инж. Велизар Толаков
име, фамилия,/ подпис: .....
дата: 01.11.18 г.,
№ и дата на удостоверението за упражняване на лесовъдска практика: 13125/28.08.2017

ТЕХНОЛОГИЧЕН ПЛАН № 1

За добив на дървесина от отдел 185 подотдел а
На ТП ДГС/ДЛС Селище /попълва се само за държавни гори/
Община Сърница; Землище Сърница;
имот с (кадастрален идентификатор/КВС) №..... /попълва се само за недържавни гори/

I. Схема за добива на дървесина от насаждението

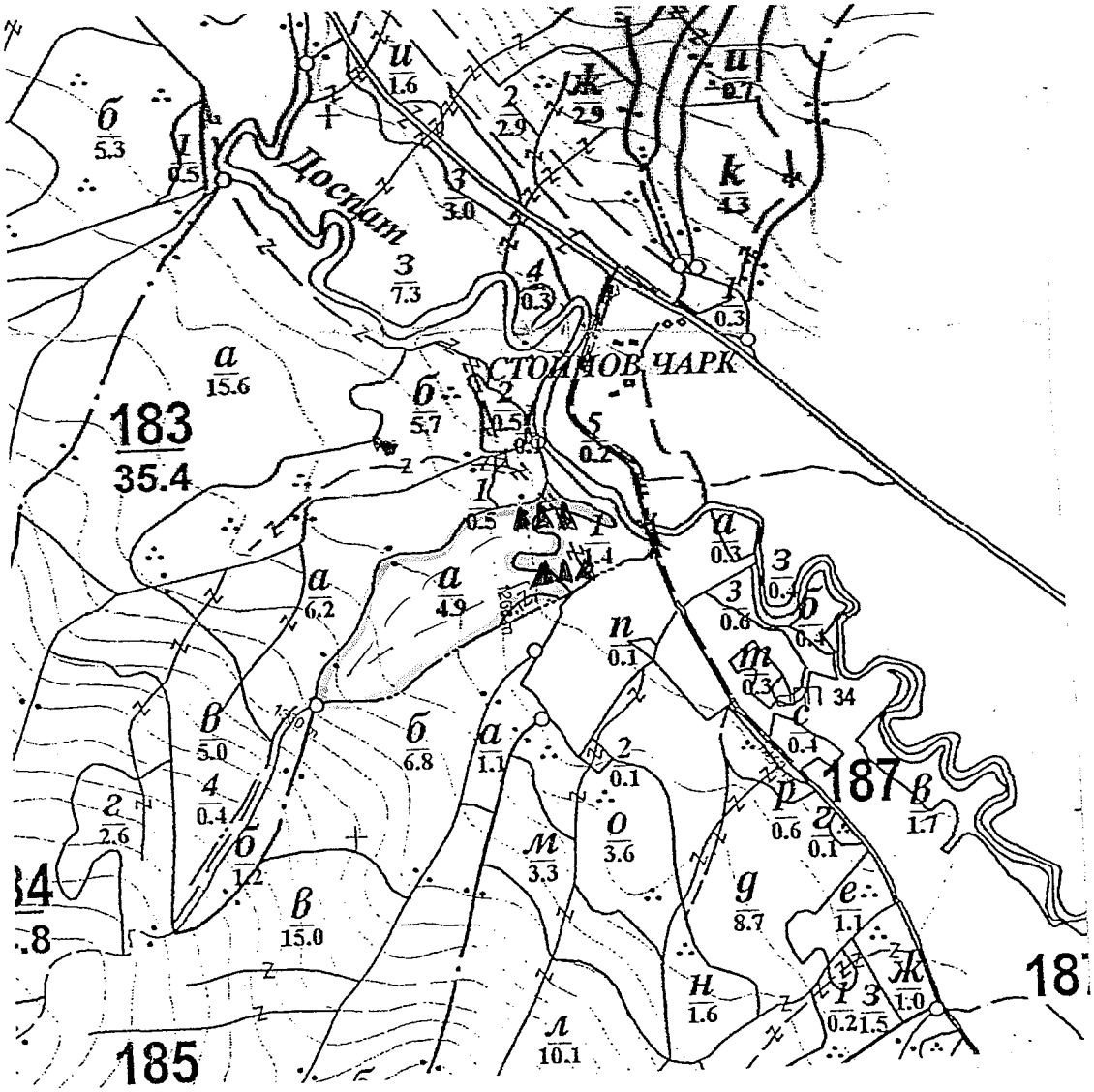

Легенда:

±±±± проектирани коларски вр. извозни пътища	»»»»» проектирани тракторни вр. извозни пътища
- - - - - - съществуващи извозни пътища	▲▲▲ временен склад
съществуващ автомобилен път	xxxxxx трасе на въжена линия
технологична просека	проектиран автомобилен път
границ на насажд.	.....

На схемата задължително се нанасят контурите на насаждението/имота, съществуващите и проектирани временни горски пътища, технологичните просеки, просеките за въжени линии, извозни пътища, временни складове както и връзката им със съществуващата автомобилна пътна мрежа.

II. Характеристика на насаждението

1.Вид на сечта ...Групово постепенно.../ интензивност 25...%
Втори вид сеч ...../ интензивност .....%
2.Площ на подотдела ...4,9...ха Размер на сечището...4,9..... ха
3. Състав по план/програма ...9 м 10 ер 5 ду..., действителен.....
5. Запас на 1 ха: с клони...559...куб.м/ха , без клони .....куб. м/ха.
6. Среден наклон на терена ...14.....градуса.
7. Очакван добив от маркираната дървесина .....лежаща маса, куб.м.

дърв. вид / категория						дърв. вид / категория						
едра	349	91				дребна	—	—				вър-
средна	7	2				дърва	59	7				шина

8.Наличие и характеристика на подраста преди сечта (състав, възраст, средна височина, % на покритие) .....
.....
9. Средно извозно разстояние ...100 м...;
10. Други характеристики на насаждението (*токовища, сватбовища, надлесни дървета, сервитути, защитени територии, Натура 2000, защитени видове описани в доклада за гори с висока консервационна стойност, мъртва дървесина, вододайни зони, биологично разнообразие и др.)*
.....
Натура 2000
.....

III. Технологични указания

1. Дървесината в насаждението да се добива при спазване на технологичната схема по т. I
2. Сечта ще се извършва с (моторен трион, ръчно, машини; кастренето на отсечените стъбла се извършва: в сечище, на временен склад) моторен трион, кастренето на отсечените стъбла ще се извършва в сечището
3. Извозът от сечището до временните складове ще се осъществява с.....
.....по склан и голям секцин.....
на (цели стъбла, дълги/къси секции, сортименти, чипс и др.; с влачене по терена, изцяло натоварени).....
.....
.....
4. Проектирани нови горски автомобилни пътища съгласно Наредба 5 за строителството в горските територии без промяна на предназначението им: дължина .....м. широчина .....м.
5. Изграждане и ремонт на временни извозни горски пътища:
5.1 Тракторни – допустимо разстояние между тях .....м (не по-малко от 40 м), дължина .....м, широчина 4 м.
5.2 Коларски - разстояние между тях.....м (не по-малко от 40 м), дължина .....м, широчина ... м
6. Просеки за въжени линии: ..... бр.
допустимо разстояние между просеките ..... м., дължина ..... м., широчина ..... м.
7. Направа на технологични просеки .....бр.
допустимо разстояние между тях .....м., дължина .....м., широчина ..... м.
8. Изграждане на нови временни складове (бр., площ в ха) .....
.....
9. Мерки за опазване на оставащите на корен дървета, подраста, младиняка и почвата .....Хоризонтално оразряване на повърхнината.....
10. Начини за почистване на сечището .....Събиране на вършината по ивиц.....
11. Други указания: Изхвърлянето на дъна разкрижени сеците.....
на ИСН.....ура.....сеч.....на.....определени.....за.....това.....място.....
Да се изнасят битовите отпадъци от сечището извън горските територии на определените за това места.
12. Всички операции по подготвителните и основните работи да се извършват съгласно изискванията на Правилника за здравословни и безопасни условия на труд в горите и правилата за противопожарна безопасност в горите.

ЗАПОЗНАТ с технологичния план: ...../попълва се след издаването на позволителното за сеч/
Лицето по чл. 108, ал. 2 от ЗГ, на което е издадено позволително за сеч № .....
.....
/ трите имена, подпис, дата - /
№ и дата на удостоверението за упражняване на лесовъдска практика: .....

Образец по чл. 53, ал. 6 от НСГ

Изготвил: .....
инж. Радмил Мерджан
/име, фамилия,/ подпис: .....
дата: 25.10.2018 г
№ и дата на удостоверението за упражняване на лесовъдска практика: 115 ГГ/24.06.2015 г

Одобрил: Директор .....
инж. Велизар Колесов
име, фамилия,/ подпис: .....
дата 01.11.18 г.,
№ и дата на удостоверението за упражняване на лесовъдска практика: 1025/28.08.2017 г

ТЕХНОЛОГИЧЕН ПЛАН № 1

За добив на дървесина от отдел 178 подотдел Р
На ТП ДГС/~~ДЛС~~ Сливица /*попълва се само за държавни гори*/
Община Бърница; Землище Побит Камък;
имот с (кадастрален идентификатор/КВС) №....., /*попълва се само за недържавни гори*/

I. Схема за добива на дървесина от насаждението

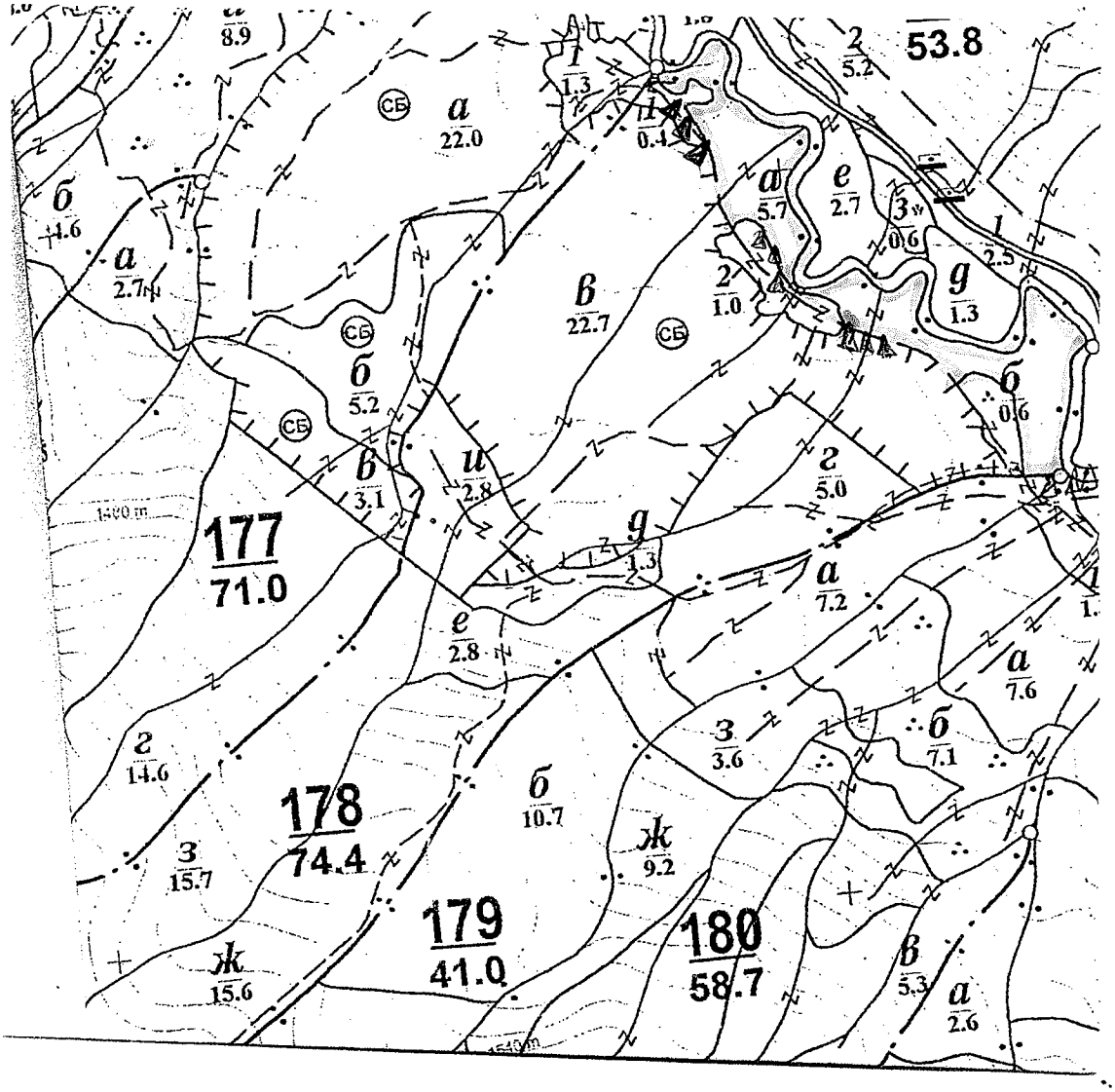

Легенда:

±±±± проектирани коларски вр. извозни пътища	»»»»» проектирани тракторни вр. извозни пътища
- - - - - - съществуващи извозни пътища	▲▲▲ временен склад
═══ съществуващ автомобилен път	xxxxxx трасе на въжена линия
~~ технологична просека	=+=+=+= проектиран автомобилен път
.....	.....

На схемата задължително се нанасят контурите на насаждението/имота, съществуващите и проектирани временни

II. Характеристика на насаждението

1.Вид на сечта ....Ед. избор.на..../ интензивност ...20...%
Втори вид сеч ....0...../ интензивност .....%
2.Площ на подотдела ...5.7...ха Размер на сечището....5.2..... ха
3. Състав по план/програма....6Бук 4Яв....., действителен.....
5. Запас на 1 ха: с клони...573.....куб.м/ха , без клони .....куб. м/ха.
6. Среден наклон на терена ...14.....градуса.
7. Очакван добив от маркираната дървесина .....510.....лежаща маса, куб.м.

дърв. вид / категория	Б.Б	Ч				дърв. вид / категория	Б.Б	Ч.					
едра	104	369				дребна	—	—				вър-	
средна	7	8				дърва	13	9				шина	

8.Наличие и характеристика на подраста преди сечта (състав, възраст, средна височина, % на покритие) .....
.....Натура 2000 ВКС 1.1 ВКС 2 ВКС 5.....
9. Средно извозно разстояние ..100.....;
10. Други характеристики на насаждението (*токовища, сватбовища, надлесни дървета, сервитути, защитени територии, Натура 2000, защитени видове описани в доклада за гори с висока консервационна стойност, мъртва дървесина, вододайни зони, биологично разнообразие и др.)*
.....
.....

III. Технологични указания

1. Дървесината в насаждението да се добива при спазване на технологичната схема по т. I
2. Сечта ще се извършва с (моторен трион, ръчно, машини; кастренето на отсечените стъбла се извършва: в сечище, на временен склад) Моторен трион, кастренето на отсечените стъбла се извършва в сечището
3. Извозът от сечището до временните складове ще се осъществява с.....
.....На коси и равни сечища.....
на (цели стъбла, дълги/къси секции, сортименти, чипс и др.; с влачене по терена, изцяло натоварени).....
.....
.....
4. Проектирани нови горски автомобилни пътища съгласно Наредба 5 за строителството в горските територии без промяна на предназначението им: дължина .....м. широчина .....м.
5. Изграждане и ремонт на временни извозни горски пътища:
5.1 Тракторни – допустимо разстояние между тях .....м (не по-малко от 40 м), дължина .....м, широчина 4 м.
5.2 Коларски - разстояние между тях.....м (не по-малко от 40 м), дължина .....м, широчина ... м
6. Просеки за въжени линии: ..... бр.
допустимо разстояние между просеките ..... м., дължина ..... м., широчина ..... м.
7. Направа на технологични просеки .....бр.
допустимо разстояние между тях .....м., дължина .....м., широчина ..... м.
8. Изграждане на нови временни складове (бр., площ в ха) .....
.....
9. Мерки за опазване на оставащите на корен дървета, подраста, младиняка и почвата .....Правилно отрязване на посоката на повалане.....
10. Начини за почистване на сечището Складиране на фракцията на кучи
11. Други указания: Извършено отгаряване и смята на ръба на сечището. Не повече.....
Да се изнасят битовите отпадъци от сечището извън горските територии на определените за това места.
12. Всички операции по подготвителните и основните работи да се извършват съгласно изискванията на Правилника за здравословни и безопасни условия на труд в горите и правилата за противопожарна безопасност в горите.

ЗАПОЗНАТ с технологичния план: ...../попълва се след издаването на позволителното за сеч/
Лицето по чл. 108, ал. 2 от ЗГ, на което е издадено позволително за сеч № .....
.....
/ трите имена, подпис, дата - /
№ и дата на удостоверението за упражняване на лесовъдска практика: .....

Образец по чл. 33, ал. 6 от НСГ

Изготвил: ..... инж. Гедмин Мерджан
/име, фамилия,/ подпис: .....
дата: 25.10.2018
№ и дата на удостоверението за упражняване на лесовъдска практика: 11577/24.06.2015

Одобрил: ..... Директор
инж. Вентцер Колоков
име, фамилия,/ подпис: .....
дата: 01.11.2018г.
№ и дата на удостоверението за упражняване на лесовъдска практика: 13025/28.08.2017г.

ТЕХНОЛОГИЧЕН ПЛАН № 1

За добив на дървесина от отдел 178 подотдел 4
На ТП ДГС/ДЛС Селище /попълва се само за държавни гори/
Община Горнище; Землище Побит камък;
имот с (кадастрален идентификатор/КВС) №....., /попълва се само за недържавни гори/

I. Схема за добива на дървесина от насаждението

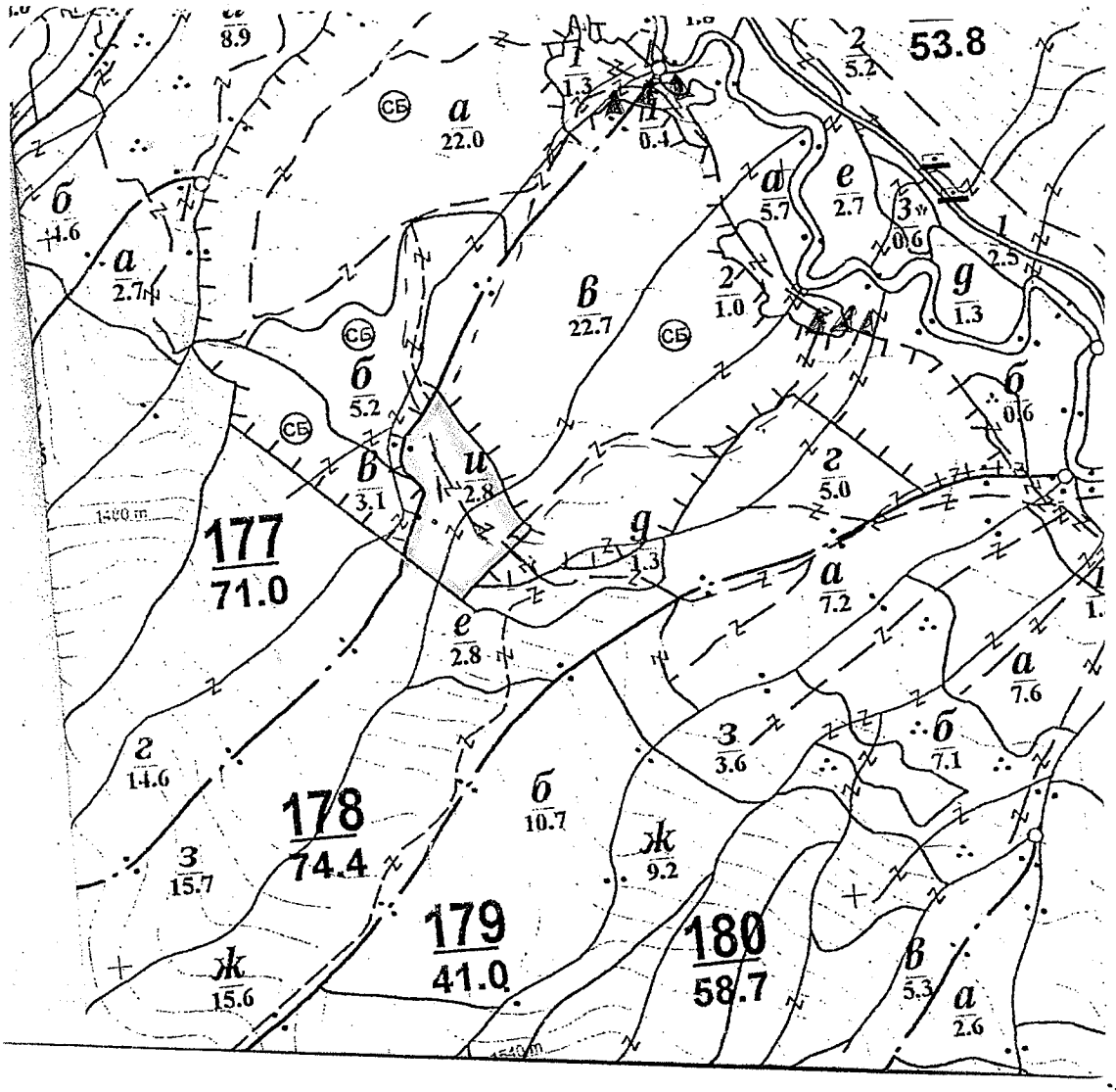

Легенда:

- ±±±± проектирани коларски вр. извозни пътища
- - - - - - съществуващи извозни пътища
- съществуващ автомобилен път
- технологична просека
- .....
- »»»» проектирани тракторни вр. извозни пътища
- ▲▲▲ временен склад
- xxxxxx трасе на въжена линия
- проектиран автомобилен път
- ..... сечище

На схемата задължително се нанасят контурите на насаждението/имота, съществуващите и проектирани временни

II. Характеристика на насаждението

1.Вид на сечта ..Групово посемена...../ интензивност 25 %
Втори вид сеч ...../ интензивност .....%
2.Площ на подотдела ..2.8....ха Размер на сечището..2.8.....ха
3. Състав по план/програма....см. 9 д. б. 1....., действителен.....
5. Запас на 1 ха: с клони....450.....куб.м/ха , без клони .....куб. м/ха.
6. Среден наклон на терена ..14.....градуса.
7. Очакван добив от маркираната дървесина .....317.....лежаща маса, куб.м.

дърв. вид / категория	5.5	см				дърв. вид / категория	5.5	см				
едра	18	274				дребна	—	—				върш-
средна	—	3				дърва	—	22				шина

8.Наличие и характеристика на подраста преди сечта (състав, възраст, средна височина, % на покритие) ...Натура 2000. ВКС 1. 1 ВКС 2. ВКС 3.....
.....
9. Средно извозно разстояние ...80.....;
10. Други характеристики на насаждението (*токовища, сватбовища, надлесни дървета, сервитути, защитени територии, Натура 2000, защитени видове описани в доклада за гори с висока консервационна стойност, мъртва дървесина, вододайни зони, биологично разнообразие и др.*) (Натура 2000
.....
.....

III. Технологични указания

1. Дървесината в насаждението да се добива при спазване на технологичната схема по т. I
2. Сечта ще се извършва с (моторен трион, ръчно, машини; кастренето на отсечените стъблата се извършва: в сечище, на временен склад) ..Моторен трион. Кастренето на отсеченитите дървета ще бъде в сечището.....
3. Извозът от сечището до временните складове ще се осъществява с.....
.....на 10 см и дълги секции.....
на (цели стъбла, дълги/къси секции, сортименти, чипс и др.; с влачене по терена, изцяло натоварени).....
.....
.....
4. Проектирани нови горски автомобилни пътища съгласно Наредба 5 за строителството в горските територии без промяна на предназначението им: дължина .....м. широчина .....м.
5. Изграждане и ремонт на временни извозни горски пътища:
5.1 Тракторни – допустимо разстояние между тях .....м (не по-малко от 40 м), дължина .....м, широчина 4 м.
5.2 Коларски - разстояние между тях.....м (не по-малко от 40 м), дължина .....м, широчина ... м
6. Просеки за въжени линии: ..... бр.
допустимо разстояние между просеките ..... м., дължина ..... м., широчина ..... м.
7. Направа на технологични просеки .....бр.
допустимо разстояние между тях .....м., дължина .....м., широчина ..... м.
8. Изграждане на нови временни складове (бр., площ в ха) .....
.....
9. Мерки за опазване на оставащите на корен дървета, подраста, младиняка и почвата .....Спазване определените маршрути на движение.....
10. Начини за почистване на сечището .Извозване на отпадъците на площадките
11. Други указания: Съгласно Заповед за определяне на сечищата ГСМ за сметка на определените за това места.....
Да се изнасят битовите отпадъци от сечището извън горските територии на определените за това места.
12. Всички операции по подготвителните и основните работи да се извършват съгласно изискванията на Правилника за здравословни и безопасни условия на труд в горите и правилата за противопожарна безопасност в горите.

ЗАПОЗНАТ с технологичния план: ...../попълва се след издаването на позволителното за сеч/
Лицето по чл. 108, ал. 2 от ЗГ, на което е издадено позволително за сеч № .....
.....
/ трите имена, подпис, дата - /
№ и дата на удостоверението за упражняване на лесовъдска практика: .....

Образец по чл. 53, ал. 6 от НСГ

Изготвил:.....
инж. Гедеон Мерджиан
/име, фамилия,/ подпис: .....
дата: 25.10.18г.,
№ и дата на удостоверението за упражняване на лесовъдска практика: 1157/24.06.2015г

Одобрил: Директор.....
инж. Венкар Флаков
име, фамилия,/ подпис: .....
дата: 01.11.18г.,
№ и дата на удостоверението за упражняване на лесовъдска практика: 13025/28.08.17г

ТЕХНОЛОГИЧЕН ПЛАН № 1

За добив на дървесина от отдел.....187.....подотдел.....Д.....
На ТП ДГС/ДЛС.....Селица.....*/попълва се само за държавни гори/*
Община .....Сърница.....; Землище .....;
имот с (кадастрален идентификатор/КВС) №....., */попълва се само за недържавни гори/*

I. Схема за добива на дървесина от насаждението

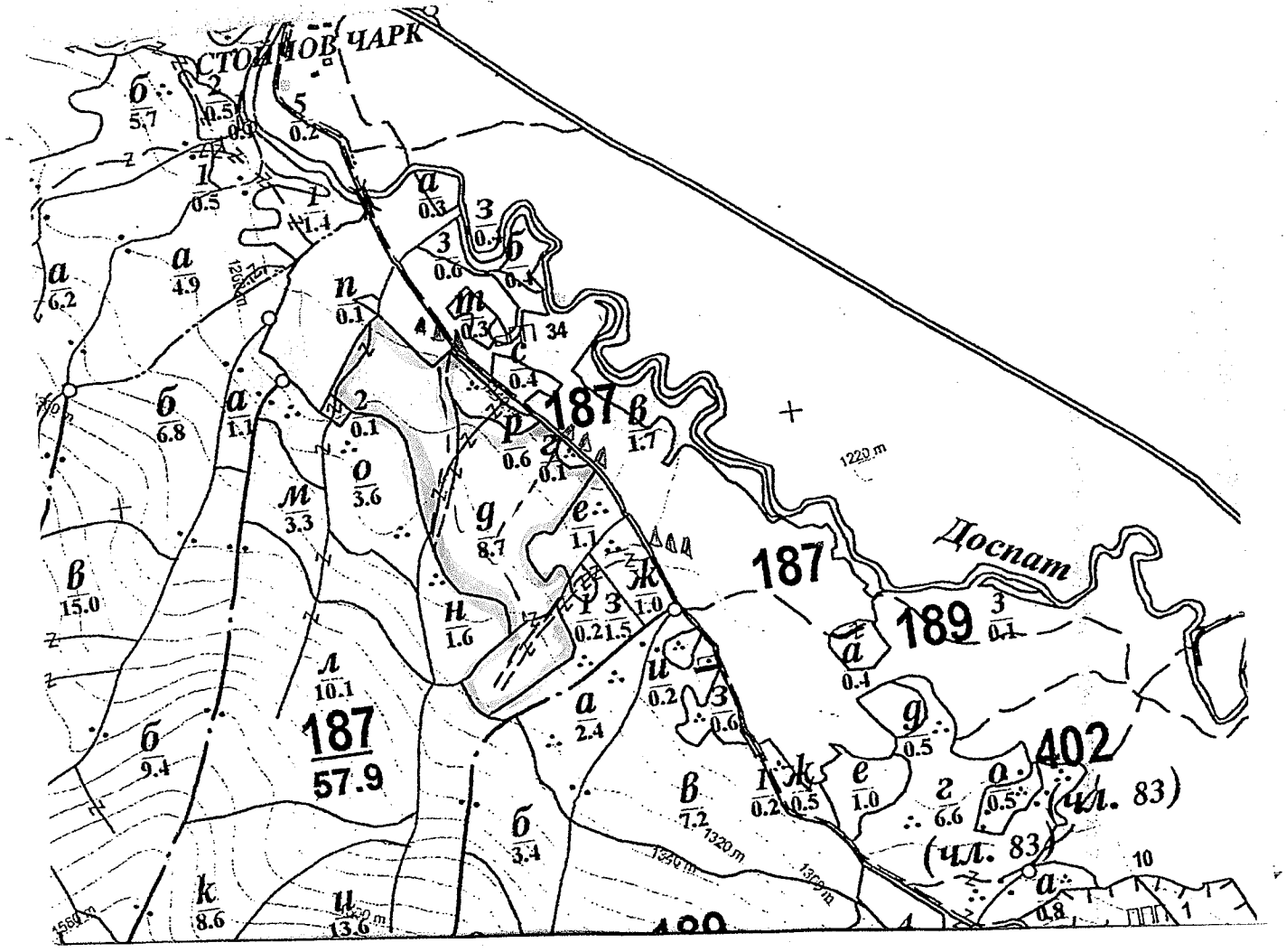

Легенда:

±±±± проектирани коларски вр. извозни пътища	»»»»» проектирани тракторни вр. извозни пътища
- - - - - - съществуващи извозни пътища	▲▲▲ временен склад
═══ съществуващ автомобилен път	xxxxxx трасе на въжена линия
~~ технологична просека	=+=+=+= проектиран автомобилен път
.....	.....

На схемата задължително се нанасят контурите на насаждението/имота, съществуващите и проектирани временни

II. Характеристика на насаждението

1.Вид на сечта ...Ел. избор.но.../ интензивност .10.%
Втори вид сеч ...../ интензивност .....%
2.Площ на подотдела ...8.1...ха Размер на сечището.....8.2..... ха
3. Състав по план/програма...Сл.10....., действителен.....
5. Запас на 1 ха: с клони....282.....куб.м/ха , без клони .....куб. м/ха.
6. Среден наклон на терена ...24.....градуса.
7. Очакван добив от маркираната дървесина .....511.....лежаща маса, куб.м.

дърв. вид / категория	Б.Б	Сл				дърв. вид / категория	Б.Б	Сл					
едра	35	457				дребна	—					вър-	
средна	2	9				дърва	—	8				шина	

8.Наличие и характеристика на подраста преди сечта (състав, възраст, средна височина, % на покритие) .....
.....
9. Средно извозно разстояние .250.....;
10. Други характеристики на насаждението (*токовища, сватбовища, надлесни дървета, сервитути, защитени територии, Натура 2000, защитени видове описани в доклада за гори с висока консервационна стойност, мъртва дървесина, вододайни зони, биологично разнообразие и др.)*
.....
.....

III. Технологични указания

1. Дървесината в насаждението да се добива при спазване на технологичната схема по т. I
2. Сечта ще се извършва с (моторен трион, ръчно, машини; кастренето на отсечените стъбла се извършва: в сечище, на временен склад) ..Моторен трион, кастренето на отсечените дървета се извършва в сечище.....
3. Извозът от сечището до временните складове ще се осъществява с.....
.....на ски и волски сили.....
на (цели стъбла, дълги/къси секции, сортименти, чипс и др.; с влачене по терена, изцяло натоварени).....
.....
.....
4. Проектирани нови горски автомобилни пътища съгласно Наредба 5 за строителството в горските територии без промяна на предназначението им: дължина .....м. широчина .....м.
5. Изграждане и ремонт на временни извозни горски пътища:
5.1 Тракторни – допустимо разстояние между тях .....м (не по-малко от 40 м), дължина .....м, широчина 4 м.
5.2 Коларски - разстояние между тях.....м (не по-малко от 40 м), дължина .....м, широчина ... м
6. Просеки за въжени линии: ..... бр.
допустимо разстояние между просеките ..... м., дължина ..... м., широчина ..... м.
7. Направа на технологични просеки .....бр.
допустимо разстояние между тях .....м., дължина .....м., широчина ..... м.
8. Изграждане на нови временни складове (бр., площ в ха) .....
.....
9. Мерки за опазване на оставащите на корен дървета, подраста, младиняка и почвата ..Правилно определяне на посоката на поваляне.....
10. Начини за почистване на сечището ..Събиране на бързината и изгаряне.....
11. Други указания: ..Освобождаване на дърветата и спазване на сечищата.....
Да се изнасят битовите отпадъци от сечището извън горските територии на определените за това места.
12. Всички операции по подготвителните и основните работи да се извършват съгласно изискванията на Правилника за здравословни и безопасни условия на труд в горите и правилата за противопожарна безопасност в горите.

ЗАПОЗНАТ с технологичния план: ...../попълва се след издаването на позволителното за сеч/
Лицето по чл. 108, ал. 2 от ЗГ, на което е издадено позволително за сеч № .....
.....
/ трите имена, подпис, дата - /
№ и дата на удостоверението за упражняване на лесовъдска практика: .....

Образец по чл. 53, ал. 6 от НСГ

Изготвил: Технолог по лова инж. Мехмед Топумов
/име, фамилия,/ подпис: [signature]
дата: 12.11.18 г.,
№ и дата на удостоверението за упражняване на лесовъдска практика: 2671/23.02.12

Одобрил: Директор инж. Велизар Чопанов
име, фамилия,/ подпис: [signature]
дата: 19.11.18 г.,
№ и дата на удостоверението за упражняване на лесовъдска практика: 13025/28.09.17 г.

ТЕХНОЛОГИЧЕН ПЛАН № 1

За добив на дървесина от отдел 197 подотдел в
На ТП ДГС/~~ДЛС~~ Селище /*попълва се само за държавни гори*/
Община Сърница; Землище Сърница;
имот с (кадастрален идентификатор/КВС) №....., /*попълва се само за недържавни гори*/

I. Схема за добива на дървесина от насаждението

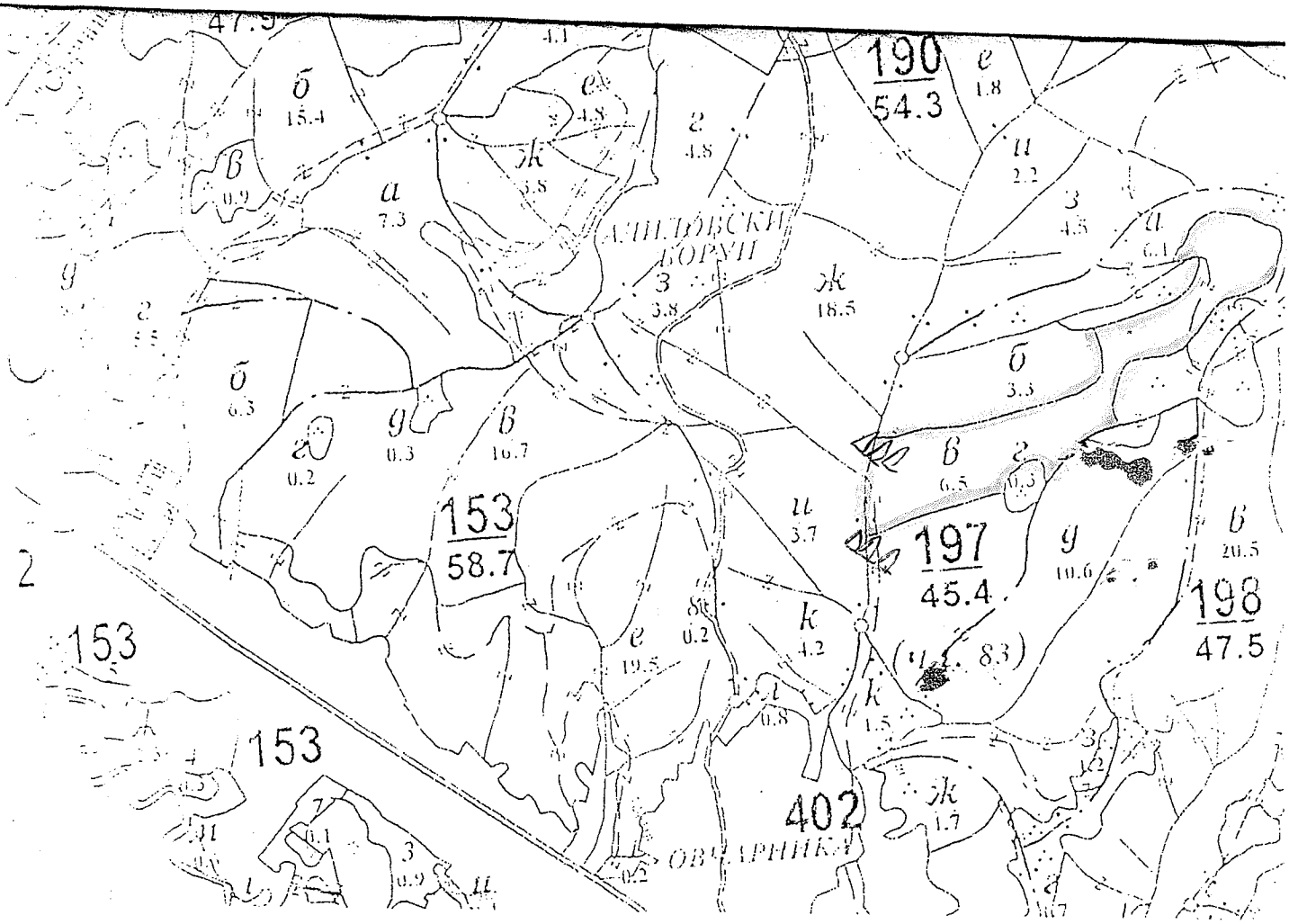

Легенда:

- проектирани коларски вр. извозни пътища
- съществуващи извозни пътища
- съществуващ автомобилен път
- технологична просека
- .....
- проектирани тракторни вр. извозни пътища
- временен склад
- трасе на въжена линия
- проектиран автомобилен път
- Селище

На схемата задължително се нанасят контурите на насаждението/имота, съществуващите и проектирани временни горски пътища, технологичните просеки, просеките за въжени линии, извозни пътища, временни складове както и връзката им със съществуващата автомобилна пътна мрежа.

II. Характеристика на насаждението

1.Вид на сечта ...Групово постепенно.../ интензивност 20 %
Втори вид сеч ...../ интензивност .....%
2.Площ на подотдела ...6,1...ха Размер на сечището...6,1..... ха
3.Състав по план/програма.....6Бор 10..., действителен.....
5. Запас на 1 ха: с клони.....329.....куб.м/ха , без клони .388.....куб. м/ха.
6. Среден наклон на терена ...32...градуса.
7. Очакван добив от маркираната дървесина .....356.....лежаща маса, куб.м.

дърв. вид категория	Б.бор					дърв. вид категория	Б.бор					
едра	342					дребна	-					вър-
средна	10					дърва	4					шина

8.Наличие и характеристика на подраста преди сечта (състав, възраст, средна височина, % на покритие) .....Наличен подраст от бук на възраст 30 години на площ 0,4
.....
9. Средно извозно разстояние .500.....;
10. Други характеристики на насаждението (*токовища, сватбовища, надлесни дървета, сервитути, защитени територии, Натура 2000, защитени видове описани в доклада за гори с висока консервационна стойност, мъртва дървесина, вододайни зони, биологично разнообразие и др.)*
.....
.....

III. Технологични указания

1. Дървесината в насаждението да се добива при спазване на технологичната схема по т. 1
2. Сечта ще се извършва с (моторен трион, ръчно, машини; кастренето на отсечените стъбла се извършва: в сечище, на временен склад) .....Моторен трион, кастренето се извършва в.....
.....Сечището.....
3. Извозът от сечището до временните складове ще се осъществява с..Изнасяне.....
чрез МРТ. На сечищата стъблата ще бъдат.....
на (цели стъбла, дълги/къси секции, сортименти, чипс и др., с влачене по терена, изцяло натоварени).....
.....
.....
4. Проектирани нови горски автомобилни пътища съгласно Наредба 5 за строителството в горските територии без промяна на предназначението им: дължина .....м. широчина .....м.
5. Изграждане и ремонт на временни извозни горски пътища:
5.1 Тракторни – допустимо разстояние между тях .....м (не по-малко от 40 м), дължина .....м, широчина 4 м.
5.2 Коларски - разстояние между тях.....м (не по-малко от 40 м), дължина .....м, широчина ... м
6. Просеки за въжени линии: ..... бр.
допустимо разстояние между просеките ..... м., дължина ..... м., широчина ..... м.
7. Направа на технологични просеки .....бр.
допустимо разстояние между тях .....м., дължина .....м., широчина ..... м.
8. Изграждане на нови временни складове (бр., площ в ха) .....
.....
9. Мерки за опазване на оставащите на корен дървета, подраста, младиняка и почвата
.....Правилно определяне на посоката на падане.....
10. Начини за почистване на сечището .....Събиране на клони.....
11. Други указания: Запознат съм да спазвам определения
...за...чела...мед.....
Да се изнасят битовите отпадъци от сечището извън горските територии на определените за това места.
12. Всички операции по подготвителните и основните работи да се извършват съгласно изискванията на Правилника за здравословни и безопасни условия на труд в горите и правилата за противопожарна безопасност в горите.

ЗАПОЗНАТ с технологичния план: ...../попълва се след издаването на позволителното за сеч/
Лицето по чл. 108, ал. 2 от ЗГ, на което е издадено позволително за сеч № .....
.....
/ трите имена, подпис, дата - /
№ и дата на удостоверението за упражняване на лесовъдска практика: .....

Образец по чл. 53, ал. 6 от НСГ

Изготвил: Технолог по лова
инж. Мехмед Толумов
/име, фамилия,/ подпис: .....
дата: 12.11.18 г.,
№ и дата на удостоверението за упражняване на лесовъдска практика: 2671/23.02.12 г.

Одобрил: Директор
инж. Велизар Удрасов
име, фамилия,/ подпис: .....
дата: 19.11.18.,
№ и дата на удостоверението за упражняване на лесовъдска практика: 13025/28.08.17 г.

ТЕХНОЛОГИЧЕН ПЛАН № 1.

За добив на дървесина от отдел 197 подотдел „Д"
На ТП ДГС/ДЛС Велище /*попълва се само за държавни гори*/
Община Върница; Землище Върница;
имот с (кадастрален идентификатор/КВС) №....., /*попълва се само за недържавни гори*/

I. Схема за добива на дървесина от насаждението

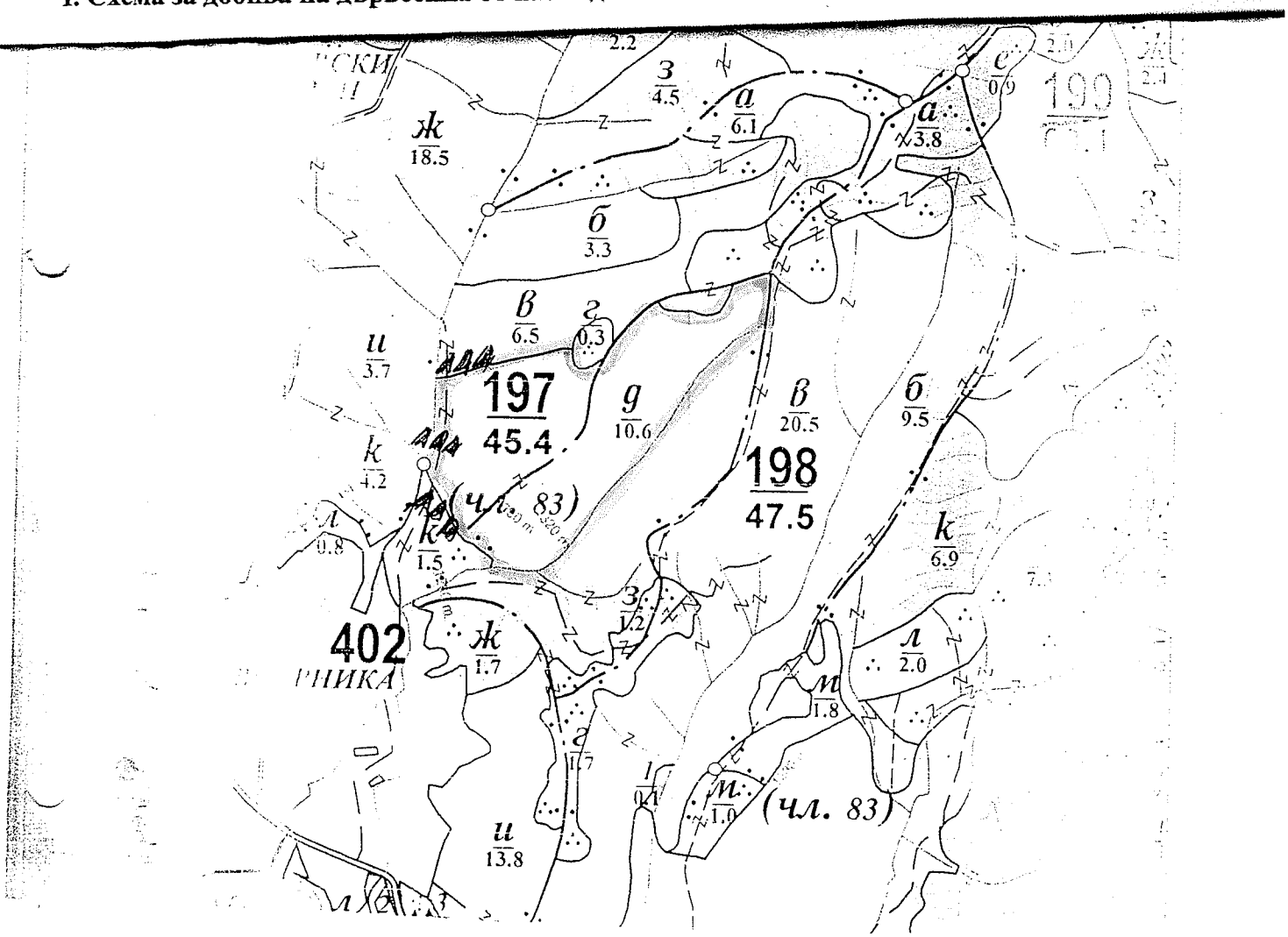

Легенда:

- проектирани коларски вр. извозни пътища
- съществуващи извозни пътища
- съществуващ автомобилен път
- технологична просека
- .....
- проектирани тракторни вр. извозни пътища
- временен склад
- трасе на въжена линия
- проектиран автомобилен път
- .....

На схемата задължително се нанасят контурите на насаждението/имота, съществуващите и проектирани временни горски пътища, технологичните просеки, просеките за въжени линии, извозни пътища, временни складове както и връзката им със съществуващата автомобилна пътна мрежа.

II. Характеристика на насаждението

1.Вид на сечта ...Прочистване.../ интензивност 15....%
Втори вид сеч ...../ интензивност .....%
2.Площ на подотдела ...10,9..ха Размер на сечището.....10,6..... ха
3.Състав по план/програма ...5 бор 10....., действителен.....
5. Запас на 1 ха: с клони...8,5 бор...куб.м/ха , без клони ...7,7,9....куб. м/ха.
6. Среден наклон на терена ..31.....градуса.
7. Очакван добив от маркираната дървесина .....677.....лежаща маса, куб.м.

дърв. вид / категория	Б. бр					дърв. вид / категория	Б. бор					
едра	106					дребна	7					вър-
средна	140					дърва	27					шина

8.Наличие и характеристика на подраста преди сечта (състав, възраст, средна височина, % на покритие) .....Нормален подраст. Предимно бял бор с Ø Т.....
.....
9. Средно извозно разстояние 250.....;
10. Други характеристики на насаждението (*токовища, сватбовища, надлесни дървета, сервитути, защитени територии, Натура 2000, защитени видове описани в доклада за гори с висока консервационна стойност, мъртва дървесина, вододайни зони, биологично разнообразие и др.)*
.....
.....

III. Технологични указания

1. Дървесината в насаждението да се добива при спазване на технологичната схема по т. I
2. Сечта ще се извършва с (моторен трион, ръчно, машини; кастренето на отсечените стъбла се извършва: в сечище, на временен склад) ....Кастренето.....да се извършва в.....
.....сечището.....
3. Извозът от сечището до временните складове ще се осъществява с...с.....Универсален товарен МТЗ на сечищна.....товар.....
на (цели стъбла, дълги/къси секции, сортименти, чипс и др.; с влачене по терена, изцяло натоварени).....
.....
.....
4. Проектирани нови горски автомобилни пътища съгласно Наредба 5 за строителството в горските територии без промяна на предназначението им: дължина .....м. широчина .....м.
5. Изграждане и ремонт на временни извозни горски пътища:
5.1 Тракторни – допустимо разстояние между тях .....м (не по-малко от 40 м), дължина .....м, широчина 4 м.
5.2 Коларски - разстояние между тях.....м (не по-малко от 40 м), дължина .....м, широчина ... м
6. Просеки за въжени линии: ..... бр.
допустимо разстояние между просеките ..... м., дължина ..... м., широчина ..... м.
7. Направа на технологични просеки .....бр.
допустимо разстояние между тях .....м., дължина .....м., широчина ..... м.
8. Изграждане на нови временни складове (бр., площ в ха) .....
.....
9. Мерки за опазване на оставащите на корен дървета, подраста, младиняка и почвата
.....Предвидено определените сечища за ползване.....
10. Начини за почистване на сечището Събиране. Вършенето на клоните
11. Други указания: Да се.....зареждат с РСМ на определените.....
.....за целта места.....
Да се изнасят битовите отпадъци от сечището извън горските територии на определените за това места.
12. Всички операции по подготвителните и основните работи да се извършват съгласно изискванията на Правилника за здравословни и безопасни условия на труд в горите и правилата за противопожарна безопасност в горите.

ЗАПОЗНАТ с технологичния план: ...../попълва се след издаването на позволителното за сеч/
Лицето по чл. 108, ал. 2 от ЗГ, на което е издадено позволително за сеч № .....
.....
/ трите имена, подпис, дата - /
№ и дата на удостоверението за упражняване на лесовъдска практика: .....

Образец по чл. 53, ал. 6 от НСГ

Изготвил: Технолог по лава
инж. Мехмед Толумов
/име, фамилия,/ подпис: .....
дата: 12.11.12 г.,
№ и дата на удостоверението за упражняване на лесовъдска практика: 2671/23.02.12 гг

Одобрил: Директор
инж. Велизар Уолаков
име, фамилия,/ подпис .....
дата: 19.12.18 г.,
№ и дата на удостоверението за упражняване на лесовъдска практика: 13025/28.08.17 гг

ТЕХНОЛОГИЧЕН ПЛАН № 1

За добив на дървесина от отдел 208 подотдел К
На ТП ДГС/ДЛС Селище /попълва се само за държавни гори/
Община Сърница; Землище Сърница;
имот с (кадастрален идентификатор/КВС) №..... /попълва се само за недържавни гори/

I. Схема за добива на дървесина от насаждението

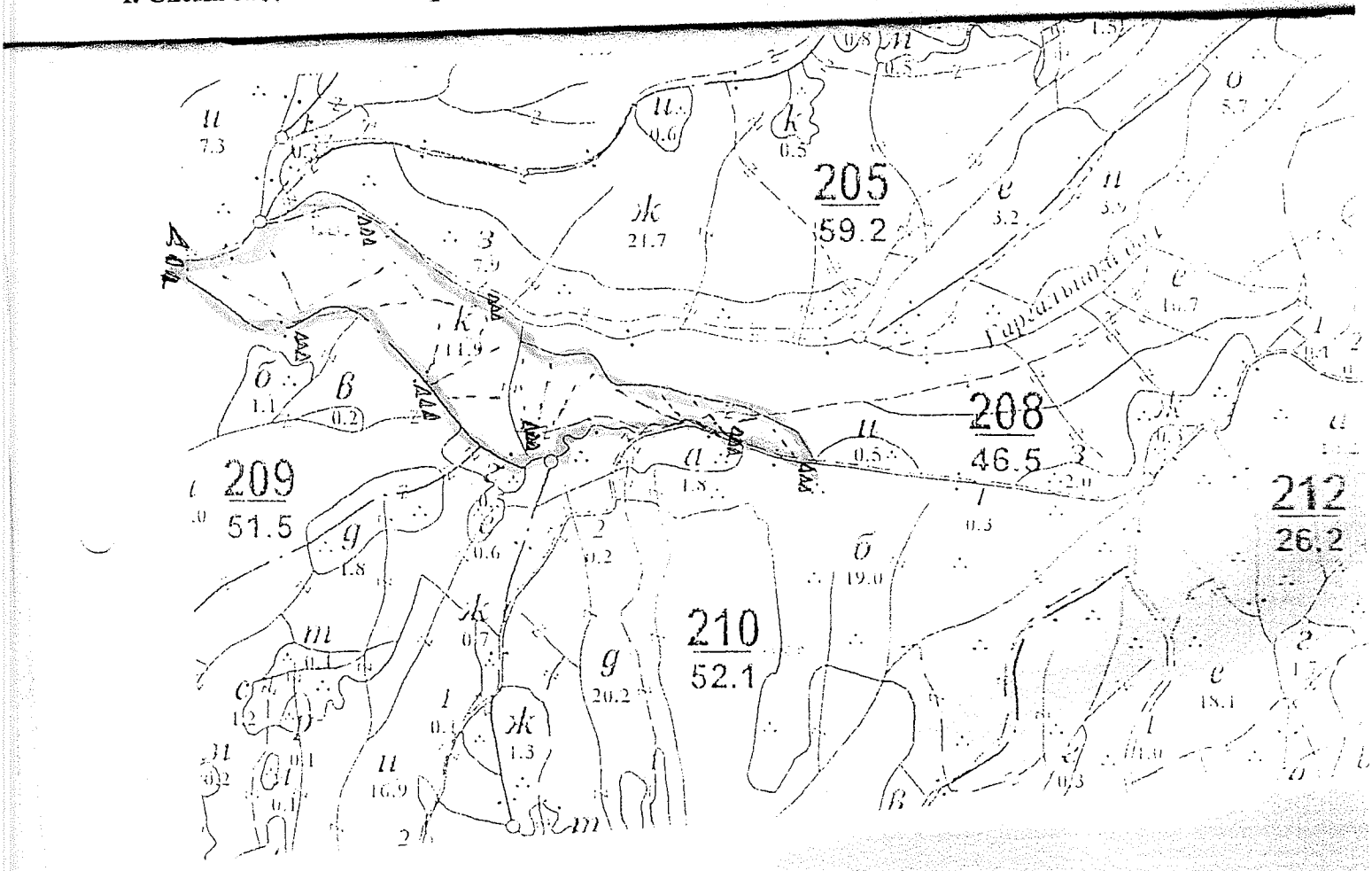

Легенда:

- ± ± ± ± проектирани коларски вр. извозни пътища
- - - - - - - съществуващи извозни пътища
- съществуващ автомобилен път
- технологична просека
- ..... проектирани тракторни вр. извозни пътища
- ▲ ▲ ▲ временен склад
- xxxxxx трасе на въжена линия
- проектиран автомобилен път
- ..... Селище

На схемата задължително се нанасят контурите на насаждението/имота, съществуващите и проектирани временни горски пътища, технологичните просеки, просеките за въжени линии, извозни пътища, временни складове както и връзката им със съществуващата автомобилна пътна мрежа.

II. Характеристика на насаждението

1.Вид на сечта ...Групово - постепенно.../ интензивност ..20..%
Втори вид сеч ...../ интензивност .....%
2.Площ на подотдела ..11.9..ха Размер на сечището.....11.9..... ха
3.Състав по план/програма ..8Бр 9 см 1....., действителен.....
5. Запас на 1 ха: с клони..295.....куб.м/ха , без клони ..197.....куб. м/ха.
6. Среден наклон на терена ..23.....градуса.
7. Очакван добив от маркираната дървесина .....749.....лежаща маса, куб.м.

дърв. вид / категория	бр.	см				дърв. вид / категория	бр.	см				
едра	474	139				дребна	–	–				вър-
средна	44	1				дърва	101	27				шина

8.Наличие и характеристика на подраста преди сечта (състав, възраст, средна височина, % на покритие) .....Наличен подраст 30гр. малка а, 8.....
.....
9. Средно извозно разстояние ...500...;
10. Други характеристики на насаждението (*токовища, сватбовища, надлесни дървета, сервитути, защитени територии, Натура 2000, защитени видове описани в доклада за гори с висока консервационна стойност, мъртва дървесина, вододайни зони, биологично разнообразие и др.)*
.....
.....

III. Технологични указания

1. Дървесината в насаждението да се добива при спазване на технологичната схема по т. I
2. Сечта ще се извършва с (моторен трион, ръчно, машини; кастренето на отсечените стъблата се извършва: в сечище, на временен склад) ..Ръчно - моторен трион в сечището.....
.....
3. Извозът от сечището до временните складове ще се осъществява с..Животинска тяга и СТМ на секции и дълги стъбла.....
на (цели стъбла, дълги/къси секции, сортименти, чипс и др.; с влачене по терена, изцяло натоварени).....
.....
.....
4. Проектирани нови горски автомобилни пътища съгласно Наредба 5 за строителството в горските територии без промяна на предназначението им: дължина .....м. широчина .....м.
5. Изграждане и ремонт на временни извозни горски пътища:
5.1 Тракторни – допустимо разстояние между тях .....м (не по-малко от 40 м), дължина .....м, широчина 4 м.
5.2 Коларски - разстояние между тях.....м (не по-малко от 40 м), дължина .....м, широчина ... м
6. Просеки за въжени линии: ..... бр.
допустимо разстояние между просеките ..... м., дължина ..... м., широчина ..... м.
7. Направа на технологични просеки .....бр.
допустимо разстояние между тях .....м., дължина .....м., широчина ..... м.
8. Изграждане на нови временни складове (бр., площ в ха) .....
.....
9. Мерки за опазване на оставащите на корен дървета, подраста, младиняка и почвата
.....Правилно определяне посоката на повалане.....
10. Начини за почистване на сечището Сваляне вършините на купчини.
11. Други указания: .....Забранено е СТМ да се влачи.....
.....определените за целта места.....
Да се изнасят битовите отпадъци от сечището извън горските територии на определените за това места.
12. Всички операции по подготвителните и основните работи да се извършват съгласно изискванията на Правилника за здравословни и безопасни условия на труд в горите и правилата за противопожарна безопасност в горите.

ЗАПОЗНАТ с технологичния план: ...../попълва се след издаването на позволителното за сеч/
Лицето по чл. 108, ал. 2 от ЗГ, на което е издадено позволително за сеч № .....
.....
/ трите имена, подпис, дата - /
№ и дата на удостоверението за упражняване на лесовъдска практика: .....

Образец по чл. 53, ал. 6 от НСГ

Изготвил: Технолог по лова
инж. Мехмед Голумов
/име, фамилия,/ подпис: .....
дата: 12.11.18 г.,
№ и дата на удостоверението за упражняване на лесовъдска практика: 2671/23.02.12 г.

Одобрил: Директор
инж. Велизар Ушаков
име, фамилия,/ подпис: .....
дата: 14.11.18 г.,
№ и дата на удостоверението за упражняване на лесовъдска практика: 13025/28.08.17 г.

ТЕХНОЛОГИЧЕН ПЛАН № 1

За добив на дървесина от отдел 211 подотдел „Е"
На ТП ДГС/ДЛС Селище /попълва се само за държавни гори/
Община Сърница; Землище Сърница;
имот с (кадастрален идентификатор/КВС) №....., /попълва се само за недържавни гори/

I. Схема за добива на дървесина от насаждението

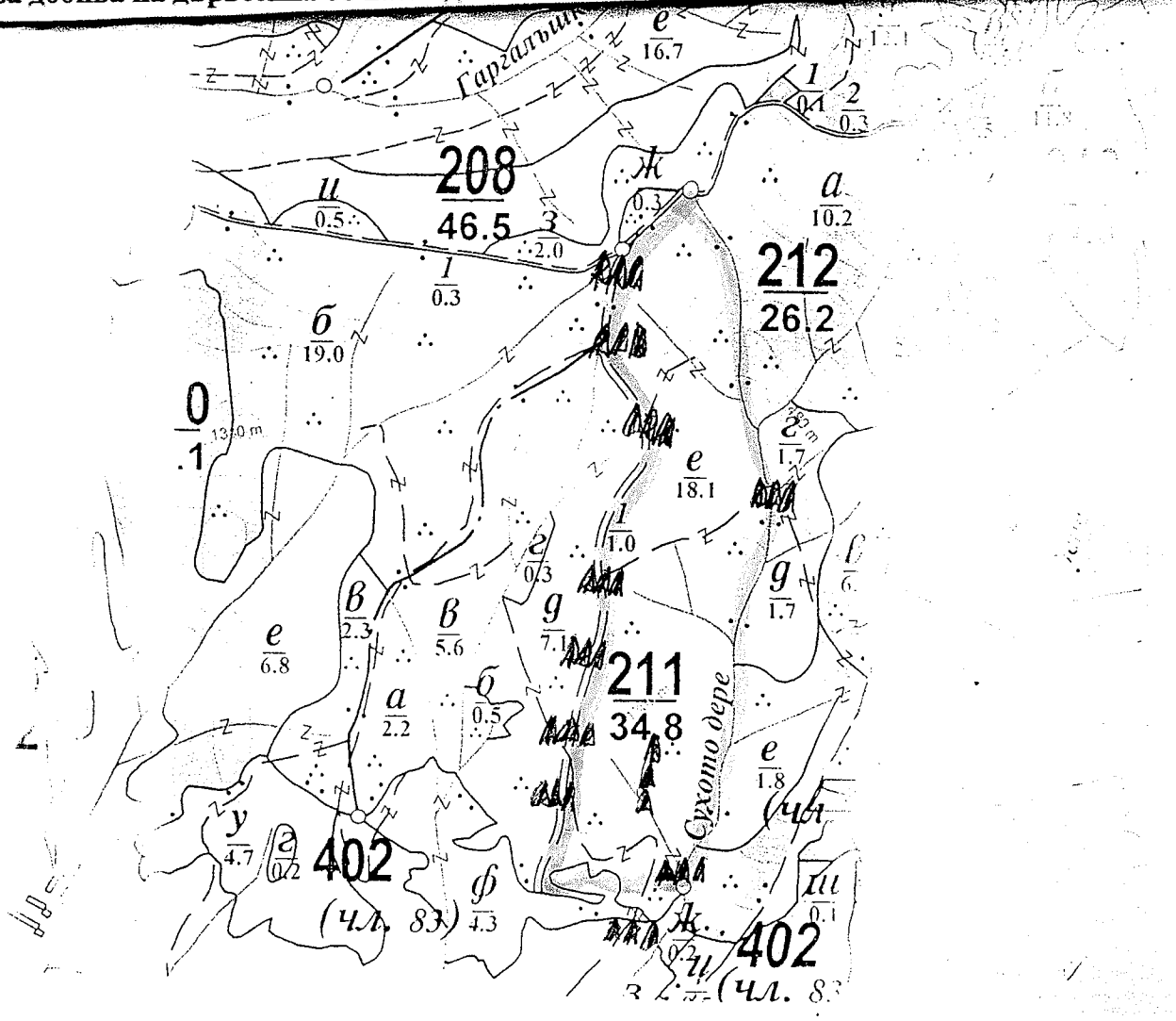

± ± ± ± проектирани коларски вр. извозни пътища	проектирани тракторни вр. извозни пътища
- - - - - - съществуващи извозни пътища	▲ ▲ ▲ временен склад
съществуващ автомобилен път	xxxxxx трасе на въжена линия
технологична просека	проектиран автомобилен път
.....	Селище

На схемата задължително се нанасят контурите на насаждението/имота, съществуващите и проектирани временни горски пътища, технологичните просеки, просеките за въжени линии, извозни пътища, временни складове както и връзката им със съществуващата автомобилна пътна мрежа.

II. Характеристика на насаждението

1.Вид на сечта ..Прободрична...../ интензивност ..15...%
Втори вид сеч ...../ интензивност .....%
2.Площ на подотдела ..12,1..ха Размер на сечището.....12,1..... ха
3.Състав по план/програма....8.бор 10....., действителен.....
5. Запас на 1 ха: с клони....353.....куб.м/ха , без клони .....319....куб. м/ха.
6. Среден наклон на терена ..26.....градуса.
7. Очакван добив от маркираната дървесина .....лежаща маса, куб.м.

дърв. вид / категория	8бор					дърв. вид / категория	8др					
едра	112					дребна	7					вър-
средна	337					дърва	47					шина

8.Наличие и характеристика на подраста преди сечта (състав, възраст, средна височина, % на покритие) ..Наличен подраст от бук 2 год. 10 см 7 – 10 год. 3 – 10 год. 9,2
9. Средно извозно разстояние ..200.....;
10. Други характеристики на насаждението (*токовища, сватбовища, надлесни дървета, сервитути, защитени територии, Натура 2000, защитени видове описани в доклада за гори с висока консервационна стойност, мъртва дървесина, вододайни зони, биологично разнообразие и др.)*
.....
.....

III. Технологични указания

1. Дървесината в насаждението да се добива при спазване на технологичната схема по т. I
2. Сечта ще се извършва с (моторен трион, ръчно, машини; кастренето на отсечените стъбла се извършва: в сечище, на временен склад) ..Моторен трион. Кастренето да се извършва в сечището
3. Извозът от сечището до временните складове ще се осъществява с..Челен трактор ЮМЗ с ПТ на сечищата и влачене на стъбла
на (цели стъбла, дълги/къси секции, сортименти, чипс и др.; с влачене по терена, изцяло натоварени).....
.....
.....
4. Проектирани нови горски автомобилни пътища съгласно Наредба 5 за строителството в горските територии без промяна на предназначението им: дължина .....м. широчина .....м.
5. Изграждане и ремонт на временни извозни горски пътища:
5.1 Тракторни – допустимо разстояние между тях .....м (не по-малко от 40 м), дължина .....м, широчина 4 м.
5.2 Коларски - разстояние между тях.....м (не по-малко от 40 м), дължина .....м, широчина ... м
6. Просеки за въжени линии: ..... бр.
допустимо разстояние между просеките ..... м., дължина ..... м., широчина ..... м.
7. Направа на технологични просеки .....бр.
допустимо разстояние между тях .....м., дължина .....м., широчина ..... м.
8. Изграждане на нови временни складове (бр., площ в ха) .....
.....
9. Мерки за опазване на оставащите на корен дървета, подраста, младиняка и почвата
Правилно определяне посоката на падането
10. Начини за почистване на сечището Събиране вършината на купчини
11. Други указания: Дърварите да спазват определените
за целта места.
Да се изнасят битовите отпадъци от сечището извън горските територии на определените за това места.
12. Всички операции по подготвителните и основните работи да се извършват съгласно изискванията на Правилника за здравословни и безопасни условия на труд в горите и правилата за противопожарна безопасност в горите.

ЗАПОЗНАТ с технологичния план: ...../попълва се след издаването на позволителното за сеч/
Лицето по чл. 108, ал. 2 от ЗГ, на което е издадено позволително за сеч № .....
.....
/ трите имена, подпис, дата - /
№ и дата на удостоверението за упражняване на лесовъдска практика: .....

Образец по чл. 53, ал. 6 от НСГ

Изготвил: Технолог по лова инж. Мехмед Толумов
/име, фамилия,/ подпис: [signature]
дата: 12.11.18 г.,
№ и дата на удостоверението за упражняване на лесовъдска практика: 2671/23.02.12 г.

Одобрил: Директор инж. Велизар Чолаков
име, фамилия,/ подпис: [signature]
дата: 14.11.18 г.,
№ и дата на удостоверението за упражняване на лесовъдска практика: 13025/28.08.17 г.

ТЕХНОЛОГИЧЕН ПЛАН № 1.

За добив на дървесина от отдел 239 подотдел 12
На ТП ДГС/ДЛС Селище /*потълва се само за държавни гори*/
Община Сърница; Землище Сърница;
имот с (кадастрален идентификатор/КВС) №....., /*потълва се само за недържавни гори*/

I. Схема за добива на дървесина от насаждението

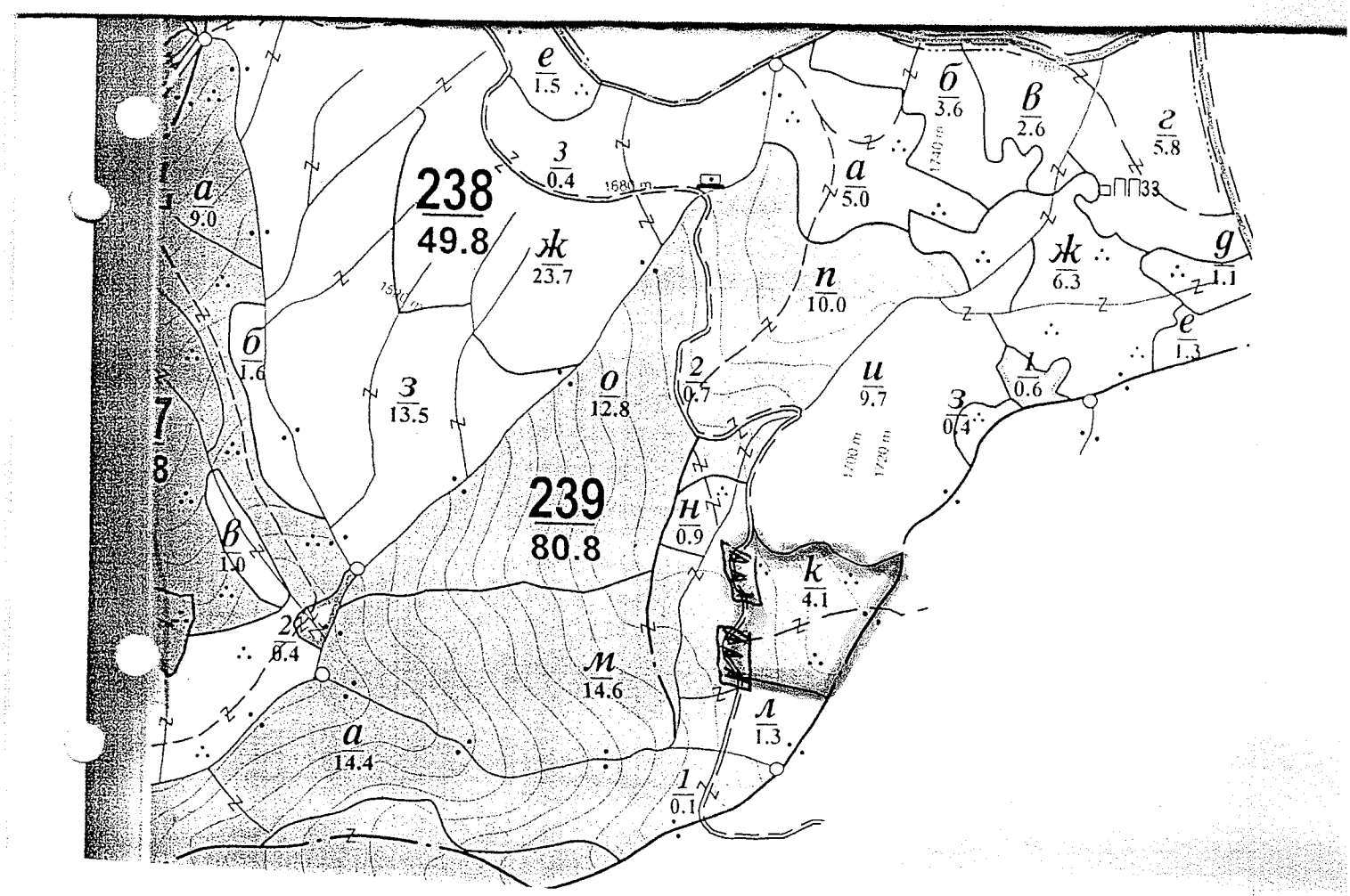

Легенда:

± ± ± ± проектирани коларски вр. извозни пътища	»»»» проектирани тракторни вр. извозни пътища
- - - - - - съществуващи извозни пътища	▲ ▲ ▲ временен склад
съществуващ автомобилен път	xxxxxx трасе на въжена линия
технологична просека	проектиран автомобилен път
.....	Селище

На схемата задължително се нанасят контурите на насаждението/имота, съществуващите и проектирани временни горски пътища, технологичните просеки, просеките за въжени линии, извозни пътища, временни складове както и връзката им със съществуващата автомобилна пътна мрежа.

II. Характеристика на насаждението

1.Вид на сечта ..Прочистване...../ интензивност ..15...%
Втори вид сеч ...../ интензивност .....%
2.Площ на подотдела ...9,1...ха Размер на сечището..... ха
3.Състав по план/програма ..10Бр..10....., действителен.....
5. Запас на 1 ха: с клони....312.....куб.м/ха , без клони ..178.....куб. м/ха.
6. Среден наклон на терена ..20.....градуса.
7. Очакван добив от маркираната дървесина .....155.....лежаща маса, куб.м.

дърв. вид категория	Б-Бр					дърв. вид категория	Т-Бр					
едра	53					дребна	3					вър-
средна	94					дърва	5					шина

8.Наличие и характеристика на подраста преди сечта (състав, възраст, средна височина, % на покритие) .....Незначителен.....Млад бук до 5 см. 20%.....
.....и единични Ос. до 5 см.....
9. Средно извозно разстояние ..200...;
10. Други характеристики на насаждението (*токовища, сватбовища, надлесни дървета, сервитути, защитени територии, Натура 2000, защитени видове описани в доклада за гори с висока консервационна стойност, мъртва дървесина, вододайни зони, биологично разнообразие и др.)*
.....Констатено две сойки в сечището.....
.....

III. Технологични указания

1. Дървесината в насаждението да се добива при спазване на технологичната схема по т. I
2. Сечта ще се извършва с (моторен трион, ръчно, машини; кастренето на отсечените стъбла се извършва: в сечище, на временен склад) .....
.....
3. Извозът от сечището до временните складове ще се осъществява с..Мобилна сила и СТ. Мерседес и ръчен труд.....
на (цели стъбла, дълги/къси секции, сортименти, чипс и др./ с влачене по терена/ изцяло натоварени).....
.....
.....
4. Проектирани нови горски автомобилни пътища съгласно Наредба 5 за строителството в горските територии без промяна на предназначението им: дължина .....м. широчина .....м.
5. Изграждане и ремонт на временни извозни горски пътища:
5.1 Тракторни – допустимо разстояние между тях .....м (не по-малко от 40 м), дължина .....м, широчина 4 м.
5.2 Коларски - разстояние между тях.....м (не по-малко от 40 м), дължина .....м, широчина ... м
6. Просеки за въжени линии: ..... бр.
допустимо разстояние между просеките ..... м., дължина ..... м., широчина ..... м.
7. Направа на технологични просеки .....бр.
допустимо разстояние между тях .....м., дължина .....м., широчина ..... м.
8. Изграждане на нови временни складове (бр., площ в ха) .....
.....
9. Мерки за опазване на оставащите на корен дървета, подраста, младиняка и почвата
.....Грижливо отсичане, без повреждане.....
10. Начини за почистване на сечището.....Събиране.....Вършината не кумулира
11. Други указания: .....Да се.....изхвърлят.....в.....Г.С.М.....на.....определените
.....за.....целта.....места.....
Да се изнасят битовите отпадъци от сечището извън горските територии на определените за това места.
12. Всички операции по подготвителните и основните работи да се извършват съгласно изискванията на Правилника за здравословни и безопасни условия на труд в горите и правилата за противопожарна безопасност в горите.

ЗАПОЗНАТ с технологичния план: ...../попълва се след издаването на позволителното за сеч/
Лицето по чл. 108, ал. 2 от ЗГ, на което е издадено позволително за сеч № .....
.....
/ трите имена, подпис, дата - /
№ и дата на удостоверението за упражняване на лесовъдска практика: .....

Образец по чл. 53, ал. 6 от НСІ

Изготвил: Технолог по лава
инж. Мехмед Голдмаз
/име, фамилия,/ подпис: .....
дата: 12.11.18 г.,
№ и дата на удостоверението за упражняване на лесовъдска практика: 2671/23.02.12 гд

Одобрил: Директор
инж. Велизар Чолаков
име, фамилия,/ подпис: .....
дата: 19.11.18 г.,
№ и дата на удостоверението за упражняване на лесовъдска практика: 13025/28.08.17 гд

ТЕХНОЛОГИЧЕН ПЛАН № 1.

За добив на дървесина от отдел 239 подотдел и П"
На ТП ДГС/~~ДЛС~~ Селище /*попълва се само за държавни гори*/
Община Сърница; Землище Сърница;
имот с (кадастрален/идентификатор/КВС) №....., /*попълва се само за недържавни гори*/

I. Схема за добива на дървесина от насаждението

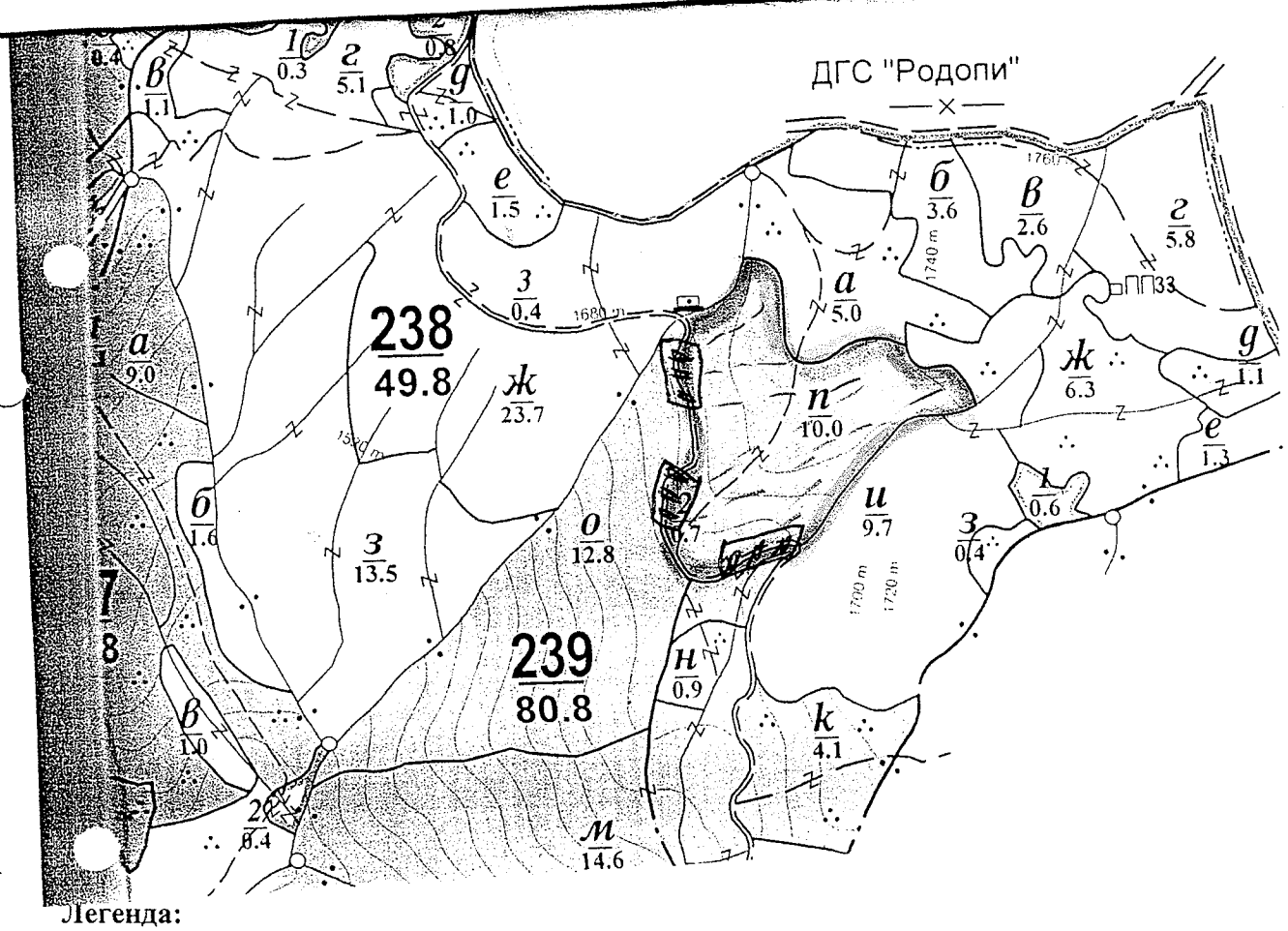

Легенда:

± ± ± ± проектирани коларски вр. извозни пътища	»»»» проектирани тракторни вр. извозни пътища
- - - - - - съществуващи извозни пътища	▲ ▲ ▲ временен склад
═══ съществуващ автомобилен път	xxxxxx трасе на въжена линия
~~ технологична просека	═+═+═+═ проектиран автомобилен път
.....	Селище

На схемата задължително се нанасят контурите на насаждението/имота, съществуващите и проектирани временни горски пътища, технологичните просеки, просеките за въжени линии, извозни пътища, временни складове както и връзката им със съществуващата автомобилна пътна мрежа.

II. Характеристика на насаждението

1.Вид на сечта ..Трошлива..../ интензивност 10 %
Втори вид сеч ...../ интензивност .....%
2.Площ на подотдела ..10,0..ха Размер на сечището..10,0.. ха
3.Състав по план/програма..Б.бр.10....., действ .....Б.бр.10.....
5. Запас на 1 ха: с клони....284 куб.м/ха , без клони ..256 л/ха.
6. Среден наклон на терена ....26 градуса.
7. Очакван добив от маркираната дървесина .....215.....лежаща маса, куб.м.

дърв. вид / категория	Б.бр					дърв. вид / категория	Б.бр					
едра	92					дребна	5				вършина	
средна	79					дърва	70					

8.Наличие и характеристика на подраста преди сечта (състав, възраст, средна височина, % на покритие) ...../.....
.....
9. Средно извозно разстояние ..300.....;
10. Други характеристики на насаждението (*токовища, сватбовища, надлесни дървета, сервитути, защитени територии, Натура 2000, защитени видове описани в доклада за гори с висока консервационна стойност, мъртва дървесина, вододайни зони, биологично разнообразие и др.)*
.....
.....

III. Технологични указания

1. Дървесината в насаждението да се добива при спазване на технологичната схема по т. I
2. Сечта ще се извършва с (моторен трион, ръчно, машини; кастренето на отсечените стъбла се извършва: в сечище, на временен склад) .....
.....Кастренето ще се извършва в сечището.....
3. Извозът от сечището до временните складове ще се осъществява с..Животинска сила и СТ на секунди и цели стъбла.....
на (цели стъбла, дълги/къси секции, сортименти, чипс и др.; с влачене по терена, изцяло натоварени).....
.....
.....
4. Проектирани нови горски автомобилни пътища съгласно Наредба 5 за строителството в горските територии без промяна на предназначението им: дължина .....м. широчина .....м.
5. Изграждане и ремонт на временни извозни горски пътища:
5.1 Тракторни – допустимо разстояние между тях .....м (не по-малко от 40 м), дължина .....м, широчина 4 м.
5.2 Коларски - разстояние между тях.....м (не по-малко от 40 м), дължина .....м, широчина ... м
6. Просеки за въжени линии: ..... бр.
допустимо разстояние между просеките ..... м., дължина ..... м., широчина ..... м.
7. Направа на технологични просеки .....бр.
допустимо разстояние между тях .....м., дължина .....м., широчина ..... м.
8. Изграждане на нови временни складове (бр., площ в ха) .....
.....
9. Мерки за опазване на оставащите на корен дървета, подраста, младиняка и почвата
.....Грижливо отнасяне мащаба на повредите.....
10. Начини за почистване на сечището Събиране Вършината на купчини
11. Други указания: .....Отпадъците от сечището.....
.....Да се изнасят битовите отпадъци.....
Да се изнасят битовите отпадъци от сечището извън горските територии на определените за това места.
12. Всички операции по подготвителните и основните работи да се извършват съгласно изискванията на Правилника за здравословни и безопасни условия на труд в горите и правилата за противопожарна безопасност в горите.

ЗАПОЗНАТ с технологичния план: ...../попълва се след издаването на позволителното за сеч/
Лицето по чл. 108, ал. 2 от ЗГ, на което е издадено позволително за сеч № .....
.....
/ трите имена, подпис, дата - /
№ и дата на удостоверението за упражняване на лесовъдска практика: .....

Образец по чл. 53, ал. 6 от Н

Изготвил: Технолог по лова инж. Мехмед Толумов
/име, фамилия,/ подпис: .....
дата: 12.11.18 г.,
№ и дата на удостоверението за упражняване на лесовъдска практика: 2671/23.02.12 г.

Одобрил: Директор инж. Велизар Чобанов
име, фамилия,/ подпис: .....
дата: 19.11.18 г.,
№ и дата на удостоверението за упражняване на лесовъдска практика: 13025/28.08.17 г.

ТЕХНОЛОГИЧЕН ПЛАН № 1..

За добив на дървесина от отдел.....257.....подотдел.....Б.....
На ТП ДГС/ДЛС.....Селище...../*потълва се само за държавни гори*/
Община .....Сърница.....; Землище .....Сърница.....;
имот с (кадастрален идентификатор/КВС) №...../*потълва се само за недържавни гор*

I. Схема за добива на дървесина от насаждението

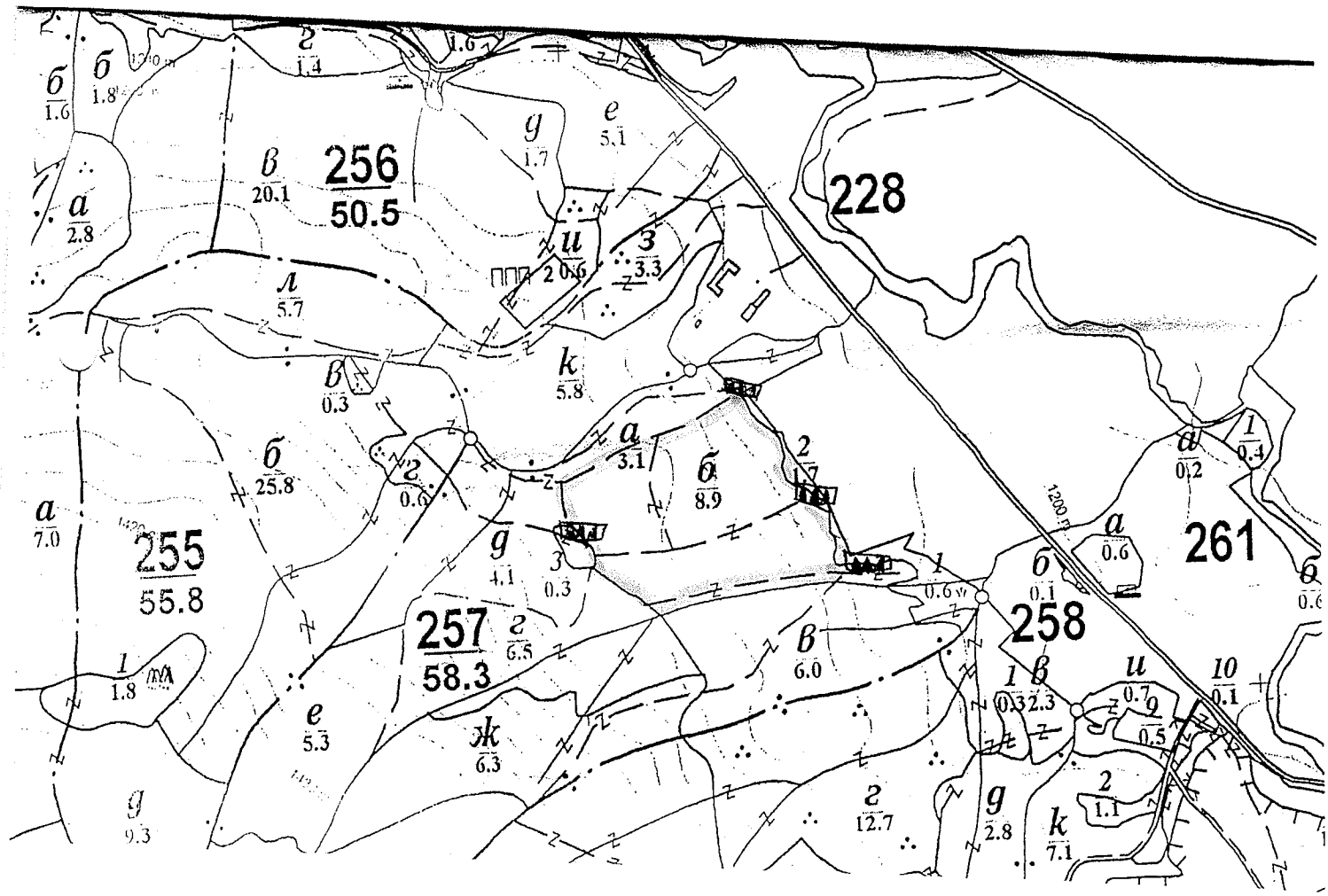

Легенда:

± ± ± ± проектирани коларски вр. извозни пътища	»»»» проектирани тракторни вр. извозни пътища
- - - - - - съществуващи извозни пътища	▲ ▲ ▲ временен склад
═══ съществуващ автомобилен път	xxxxxx трасе на въжена линия
~~ технологична просека	=+=+=+= проектиран автомобилен път
.....	...Селище

На схемата задължително се нанасят контурите на насаждението/имота, съществуващите и проектирани времен горски пътища, технологичните просеки, просеките за въжени линии, извозни пътища, временни складове както връзката им със съществуващата автомобилна пътна мрежа.

II. Характеристика на насаждението

1.Вид на сечта ..Ръчно - постепенна...../ интензивност 20 %
Втори вид сеч ...../ интензивност .....%
2.Площ на подотдела ....8,9....ха Размер на сечището.....8,9..... ха
3.Състав по план/програма.....см. 10....., действителен.....
5. Запас на 1 ха: с клони....343....куб.м/ха , без клони ....328....куб. м/ха.
6. Среден наклон на терена ....18....градуса.
7. Очакван добив от маркираната дървесина ....624.....лежаща маса, куб.м.

дърв. вид / категория	бор	см				дърв. вид / категория	бор	см				
едра	178	706				дребна	—	—				вър-
средна	7	10				дърва	5	18				шина

8.Наличие и характеристика на подраста преди сечта (състав, възраст, средна височина, % на покритие) .....Предварителен подраст бук 10 год. средна височина 0,5 м.....
.....
9. Средно извозно разстояние ....1.50...;
10. Други характеристики на насаждението (*токовища, сватбовища, надлесни дървета, сервитути, защитени територии, Натура 2000, защитени видове описани в доклада за гори с висока консервационна стойност, мъртва дървесина, вододайни зони, биологично разнообразие и др.)*
.....
.....

III. Технологични указания

1. Дървесината в насаждението да се добива при спазване на технологичната схема по т. I
2. Сечта ще се извършва с (моторен трион, ръчно, машини; кастренето на отсечените стъбла се извършва: в сечище, на временен склад) .....Кастренето да се извършва в сечището.....
3. Извозът от сечището до временните складове ще се осъществява с...Натоварване с ръка на ЛАТ на временен склад в сечището
на (цели стъбла, дълги/къси секции, сортименти, чипс и др.; с влачене по терена, изцяло натоварени).....
.....
.....
4. Проектирани нови горски автомобилни пътища съгласно Наредба 5 за строителството в горските територии без промяна на предназначението им: дължина .....м. широчина .....м.
5. Изграждане и ремонт на временни извозни горски пътища:
5.1 Тракторни – допустимо разстояние между тях .....м (не по-малко от 40 м), дължина .....м, широчина 4 м.
5.2 Коларски - разстояние между тях.....м (не по-малко от 40 м), дължина .....м, широчина ... м
6. Просеки за въжени линии: ..... бр.
допустимо разстояние между просеките ..... м., дължина ..... м., широчина ..... м.
7. Направа на технологични просеки .....бр.
допустимо разстояние между тях .....м., дължина .....м., широчина ..... м.
8. Изграждане на нови временни складове (бр., площ в ха) .....
.....
9. Мерки за опазване на оставащите на корен дървета, подраста, младиняка и почвата .....Предварително определяне площадки за полагане.....
10. Начини за почистване на сечището.....Събиране, подреждане на клонки.....
11. Други указания: .....Да се извършва с ЛАТ по определените.....
.....дни, часове.....
Да се изнасят битовите отпадъци от сечището извън горските територии на определените за това места.
12. Всички операции по подготвителните и основните работи да се извършват съгласно изискванията на Правилника за здравословни и безопасни условия на труд в горите и правилата за противопожарна безопасност в горите.

ЗАПОЗНАТ с технологичния план: ...../попълва се след издаването на позволителното за сеч/
Лицето по чл. 108, ал. 2 от ЗГ, на което е издадено позволително за сеч № .....
.....
/ трите имена, подпис, дата - /
№ и дата на удостоверението за упражняване на лесовъдска практика: .....

Образец по чл. 53, ал. 6 от НСІ

Изготвил: Технолог по лава
инж. Мехмед Толумов
/име, фамилия,/ подпис: [signature]
дата: 12.11.18 г.,
№ и дата на удостоверението за упражняване на лесовъдска практика: 2671/23.02.12

Одобрил: Директор
инж. Велизар Чолаков
име, фамилия,/ подпис: [signature]
дата: 19.11.18 г.,
№ и дата на удостоверението за упражняване на лесовъдска практика: 13025/28.08.17 г.

ТЕХНОЛОГИЧЕН ПЛАН № 1

За добив на дървесина от отдел 279 подотдел 3
На ТП ДГС/ДЛС Селище /потълва се само за държавни гори/
Община Сърница; Землище Сърница;
имот с (кадастрален идентификатор/КВС) №....., /потълва се само за недържавни гори/

I. Схема за добива на дървесина от насаждението

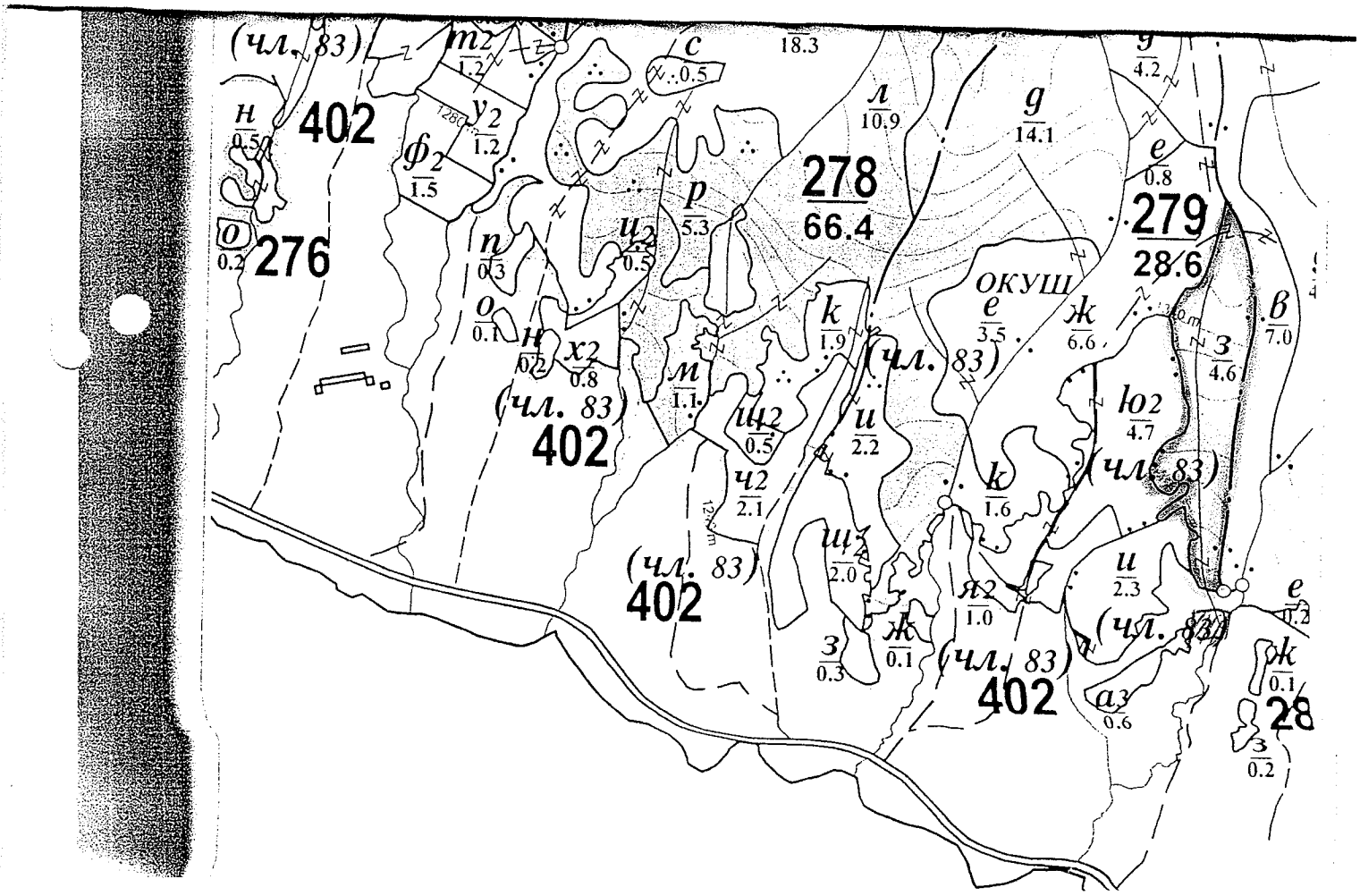

Легенда:

± ± ± ± проектирани коларски вр. извозни пътища	»»»» проектирани тракторни вр. извозни пътища
- - - - - - съществуващи извозни пътища	▲ ▲ ▲ временен склад
═══ съществуващ автомобилен път	xxxxxx трасе на въжена линия
~~ технологична просека	=+=+=+= проектиран автомобилен път
.....	Селище

На схемата задължително се нанасят контурите на насаждението/имота, съществуващите и проектирани временни горски пътища, технологичните просеки, просеките за въжени линии, извозни пътища, временни складове както и връзката им със съществуващата автомобилна пътна мрежа.

II. Характеристика на насаждението

1.Вид на сечта ..... / интензивност .....%
Втори вид сеч ..... / интензивност .....%
2.Площ на подотдела ... ха Размер на сечището..... ха
3.Състав по план/програма..., действителен.....
5. Запас на 1 ха: с клони.....куб.м/ха , без клони ....куб. м/ха
6. Среден наклон на терена ...градуса.
7. Очакван добив от маркираната дървесина .....лежаща маса, куб.м.

дърв. вид / категория						дърв. вид / категория						
едра						дребна						вър-
средна						дърва						шина

8.Наличие и характеристика на подраста преди сечта (състав, възраст, средна височина, % на покритие) .....
.....
9. Средно извозно разстояние ..;
10. Други характеристики на насаждението (*токовища, сватбовища, надлесни дървета, сервитути, защитени територии, Натура 2000, защитени видове описани в доклада за гори с висока консервационна стойност, мъртва дървесина, вододайни зони, биологично разнообразие и др.)*
.....
.....

III. Технологични указания

1. Дървесината в насаждението да се добива при спазване на технологичната схема по т. I
2. Сечта ще се извършва с (моторен трион, ръчно, машини; кастренето на отсечените стъбла се извършва: в сечище, на временен склад) .....
.....
3. Извозът от сечището до временните складове ще се осъществява с.....
.....
на (цели стъбла, дълги/къси секции, сортименти, чипс и др.; с влачене по терена, изцяло натоварени).....
.....
.....
4. Проектирани нови горски автомобилни пътища съгласно Наредба 5 за строителството в горските територии без промяна на предназначението им: дължина .....м. широчина .....м.
5. Изграждане и ремонт на временни извозни горски пътища:
5.1 Тракторни – допустимо разстояние между тях .....м (не по-малко от 40 м), дължина .....м, широчина 4 м.
5.2 Коларски - разстояние между тях.....м (не по-малко от 40 м), дължина .....м, широчина ... м
6. Просеки за въжени линии: ..... бр.
допустимо разстояние между просеките ..... м., дължина ..... м., широчина ..... м.
7. Направа на технологични просеки .....бр.
допустимо разстояние между тях .....м., дължина .....м., широчина ..... м.
8. Изграждане на нови временни складове (бр., площ в ха) .....
.....
9. Мерки за опазване на оставащите на корен дървета, подраста, младиняка и почвата
.....
10. Начини за почистване на сечището .....
11. Други указания: .....
.....
Да се изнасят битовите отпадъци от сечището извън горските територии на определените за това места.
12. Всички операции по подготвителните и основните работи да се извършват съгласно изискванията на Правилника за здравословни и безопасни условия на труд в горите и правилата за противопожарна безопасност в горите.

ЗАПОЗНАТ с технологичния план: ...../попълва се след издаването на позволителното за сеч/
Лицето по чл. 108, ал. 2 от ЗГ, на което е издадено позволително за сеч № .....
.....
/ трите имена, подпис, дата - /
№ и дата на удостоверението за упражняване на лесовъдска практика: .....

Образец по чл. 53, ал. 6 от НСГ

Изготвил: Технолог на лава
инж. Мехмед Топчиев
/име, фамилия,/ подпис: .....
дата: 12.11.18 г.,
№ и дата на удостоверението за упражняване на лесовъдска практика: 2671/23.02.12 г.

Одобрил: Директор
инж. Велизар Уолаков
име, фамилия,/ подпис: .....
дата: 19.11.18,
№ и дата на удостоверението за упражняване на лесовъдска практика: 13025/28.08.17 г.

ТЕХНОЛОГИЧЕН ПЛАН № 1

За добив на дървесина от отдел 281 подотдел В
На ТП ДГС/ДЛС Селище /попълва се само за държавни гори/
Община Сърница; Землище Сърница;
имот с (кадастрален идентификатор/КВС) № ..... /попълва се само за недържавни гори/

I. Схема за добива на дървесина от насаждението

М 1 : 10 000

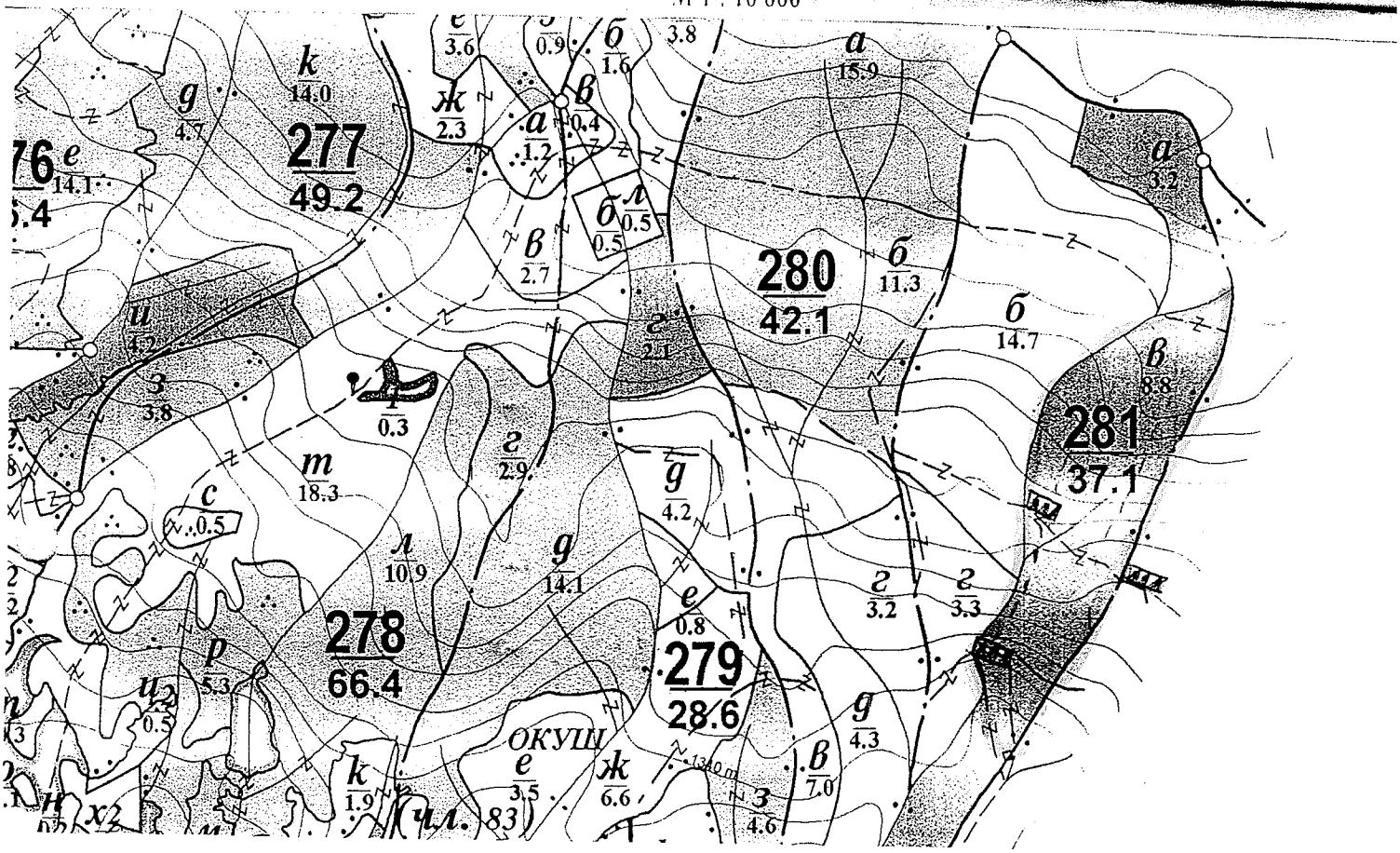

Легенда:

- ± ± ± ± проектирани коларски вр. извозни пътища
- - - - - - - съществуващи извозни пътища
- ═══ съществуващ автомобилен път
- ~~~~~ технологична просека
- .....
- »»»» проектирани тракторни вр. извозни пътища
- ▲ ▲ ▲ временен склад
- xxxxxx трасе на въжена линия
- =+=+=+= проектиран автомобилен път
- .....

На схемата задължително се нанасят контурите на насаждението/имота, съществуващите и проектирани временни горски пътища, технологичните просеки, просеките за въжени линии, извозни пътища, временни складове както и връзката им със съществуващата автомобилна пътна мрежа.

II. Характеристика на насаждението

1.Вид на сечта ..... / интензивност .....%
Втори вид сеч ..... / интензивност .....%
2.Площ на подотдела ....ха Размер на сечището..... ха
3.Състав по план/програма...., действителен.....
5. Запас на 1 ха: с клони.....куб.м/ха , без клони .....куб. м/ха.
6. Среден наклон на терена .....градуса.
7. Очакван добив от маркираната дървесина .....лежаща маса, куб.м.

дърв. вид / категория	δ.0р	см				дърв. вид / категория	δ.0р	см				
едра						дребна						вър-
средна						дърва						шина

8.Наличие и характеристика на подраста преди сечта (състав, възраст, средна височина, % на покритие) .....
.....
9. Средно извозно разстояние ....;
10. Други характеристики на насаждението (*токовища, сватбовища, надлесни дървета, сервитути, защитени територии, Натура 2000, защитени видове описани в доклада за гори с висока консервационна стойност, мъртва дървесина, вододайни зони, биологично разнообразие и др.)*
.....
.....

III. Технологични указания

1. Дървесината в насаждението да се добива при спазване на технологичната схема по т. I
2. Сечта ще се извършва с (моторен трион, ръчно, машини; кастренето на отсечените стъбла се извършва: в сечище, на временен склад) .....
.....
3. Извозът от сечището до временните складове ще се осъществява с.....
.....
на (цели стъбла, дълги/къси секции, сортименти, чипс и др.; с влачене по терена, изцяло натоварени).....
.....
.....
4. Проектирани нови горски автомобилни пътища съгласно Наредба 5 за строителството в горските територии без промяна на предназначението им: дължина .....м. широчина .....м.
5. Изграждане и ремонт на временни извозни горски пътища:
5.1 Тракторни – допустимо разстояние между тях .....м (не по-малко от 40 м), дължина .....м, широчина 4 м.
5.2 Коларски - разстояние между тях.....м (не по-малко от 40 м), дължина .....м, широчина ... м
6. Просеки за въжени линии: ..... бр.
допустимо разстояние между просеките ..... м., дължина ..... м., широчина ..... м.
7. Направа на технологични просеки .....бр.
допустимо разстояние между тях .....м., дължина .....м., широчина ..... м.
8. Изграждане на нови временни складове (бр., площ в ха) .....
.....
9. Мерки за опазване на оставащите на корен дървета, подраста, младиняка и почвата .....
10. Начини за почистване на сечището .....
11. Други указания: .....
.....
Да се изнасят битовите отпадъци от сечището извън горските територии на определените за това места.
12. Всички операции по подготвителните и основните работи да се извършват съгласно изискванията на Правилника за здравословни и безопасни условия на труд в горите и правилата за противопожарна безопасност в горите.

ЗАПОЗНАТ с технологичния план: ...../попълва се след издаването на позволителното за сеч/
Лицето по чл. 108, ал. 2 от ЗГ, на което е издадено позволително за сеч № .....
.....
/ трите имена, подпис, дата - /
№ и дата на удостоверението за упражняване на лесовъдска практика: .....

Образец по чл. 53, ал. 6 от НСГ

Изготвил: Технолог полава инж. Мехмед Гаунов
/име, фамилия,/ подпис: .....
дата: 12.11.18 г.,
№ и дата на удостоверението за упражняване на лесовъдска практика: 2671/23.02.12 сд

Одобрил: Директор инж. Бейзар Чакаков
име, фамилия,/ подпис: .....
дата: 19.11.18 г.,
№ и дата на удостоверението за упражняване на лесовъдска практика: 13025/28.08.17 г

ТЕХНОЛОГИЧЕН ПЛАН № 1

За добив на дървесина от отдел 281 подотдел „В"
На ТП ДГС/ДЛС Селище /попълва се само за държавни гори/
Община Сврница, Землище Сврница;
имот с (кадастрален идентификатор/КВС) №....., /попълва се само за недържавни гори/

I. Схема за добива на дървесина от насаждението

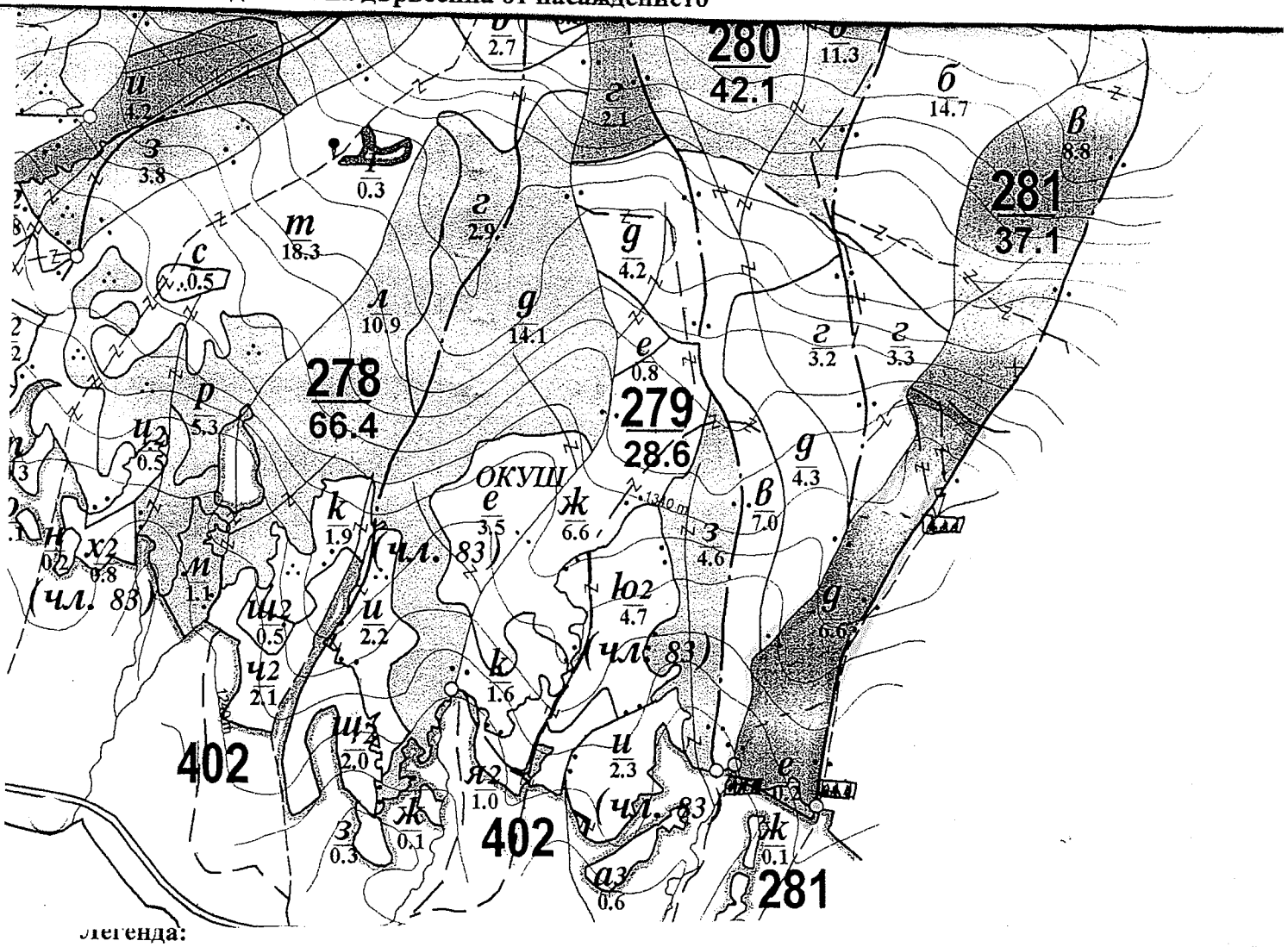

Легенда:

- ± ± ± ± проектирани коларски вр. извозни пътища
- - - - - - съществуващи извозни пътища
- съществуващ автомобилен път
- технологична просека
- .....
- проектирани тракторни вр. извозни пътища
- ▲ ▲ ▲ временен склад
- xxxxxx трасе на въжена линия
- проектиран автомобилен път
- Селище

На схемата задължително се нанасят контурите на насаждението/имота, съществуващите и проектирани временни горски пътища, технологичните просеки, просеките за въжени линии, извозни пътища, временни складове както и връзката им със съществуващата автомобилна пътна мрежа.

II. Характеристика на насаждението

1.Вид на сечта ..Групово – Постепенно...../ интензивност 20..%
Втори вид сеч ...../ интензивност .....%
2.Площ на подотдела ..6.6....ха Размер на сечището..6.6..... ха
3.Състав по план/програма ...см. 7 бр. 3..., действителен.....
5. Запас на 1 ха: с клони..166.....куб.м/ха , без клони ..50.7.....куб. м/ха.
6. Среден наклон на терена ...25...градуса.
7. Очакван добив от маркираната дървесина .....471.....лежаща маса, куб.м.

дърв. вид / категория	б.бр	см				дърв. вид / категория	б.бр	см					
едра	141	280				дребна	–	–				вър-	
средна	7	3				дърва	16	27				шина	

8.Наличие и характеристика на подраста преди сечта (състав, възраст, средна височина, % на покритие) .....Наличен см. бряст, явор, петрета.....
.....Единични и 0,6 м. в.....
9. Средно извозно разстояние ..350....;
10. Други характеристики на насаждението (*токовища, сватбовища, надлесни дървета, сервитути, защитени територии, Натура 2000, защитени видове описани в доклада за гори с висока консервационна стойност, мъртва дървесина, вододайни зони, биологично разнообразие и др.)*
.....
.....

III. Технологични указания

1. Дървесината в насаждението да се добива при спазване на технологичната схема по т. I
2. Сечта ще се извършва с (моторен трион, ръчно, машини; кастренето на отсечените стъбла се извършва: в сечище, на временен склад) ..Кастренето да се извърши в сечището.....
3. Извозът от сечището до временните складове ще се осъществява с..Животинска сила.....
.....по СПТ. На къси секции и дълги стъбла.....
на (цели стъбла, дълги/къси секции, сортименти, чипс и др.; с влачене по терена, изцяло натоварени).....
.....
.....
4. Проектирани нови горски автомобилни пътища съгласно Наредба 5 за строителството в горските територии без промяна на предназначението им: дължина .....м. широчина .....м.
5. Изграждане и ремонт на временни извозни горски пътища:
5.1 Тракторни – допустимо разстояние между тях .....м (не по-малко от 40 м), дължина .....м, широчина 4 м.
5.2 Коларски - разстояние между тях.....м (не по-малко от 40 м), дължина .....м, широчина ... м
6. Просеки за въжени линии: ..... бр.
допустимо разстояние между просеките ..... м., дължина ..... м., широчина ..... м.
7. Направа на технологични просеки .....бр.
допустимо разстояние между тях .....м., дължина .....м., широчина ..... м.
8. Изграждане на нови временни складове (бр., площ в ха) .....
.....
9. Мерки за опазване на оставащите на корен дървета, подраста, младиняка и почвата .....Правилно определяне посоката на повалянето
10. Начини за почистване на сечището ..Събиране..Вермите на ЧУ и купчи
11. Други указания: ..Да се изгорят с ПСЧ..по определените.....
.....за целта места.....
Да се изнасят битовите отпадъци от сечището извън горските територии на определените за това места.
12. Всички операции по подготвителните и основните работи да се извършват съгласно изискванията на Правилника за здравословни и безопасни условия на труд в горите и правилата за противопожарна безопасност в горите.

ЗАПОЗНАТ с технологичния план: ...../попълва се след издаването на позволителното за сеч/
Лицето по чл. 108, ал. 2 от ЗГ, на което е издадено позволително за сеч № .....
.....
/ трите имена, подпис, дата - /
№ и дата на удостоверението за упражняване на лесовъдска практика: .....

Образец по чл. 53, ал. 6 от НСГ

Изготвил: Технолог по лесове
инж. Мехмед Голумов
/име, фамилия,/ подпис: .....
дата: 12.11.18 г.,
№ и дата на удостоверението за упражняване на лесовъдска практика: 2671/23.02.12 г.

Одобрил: Директор
инж. Велизар Хопаков
име, фамилия,/ подпис: .....
дата: 12.11.18 г.,
№ и дата на удостоверението за упражняване на лесовъдска практика: 13025/28.02.17 г.

ТЕХНОЛОГИЧЕН ПЛАН № 1

За добив на дървесина от отдел 284 подотдел Е
На ТП ДГС/ДЛС Сенице /попълва се само за държавни гори/
Община Сърница; Землище Сърница;
имот с (кадастрален идентификатор/КВС) №....., /попълва се само за недържавни гори/

I. Схема за добива на дървесина от насаждението

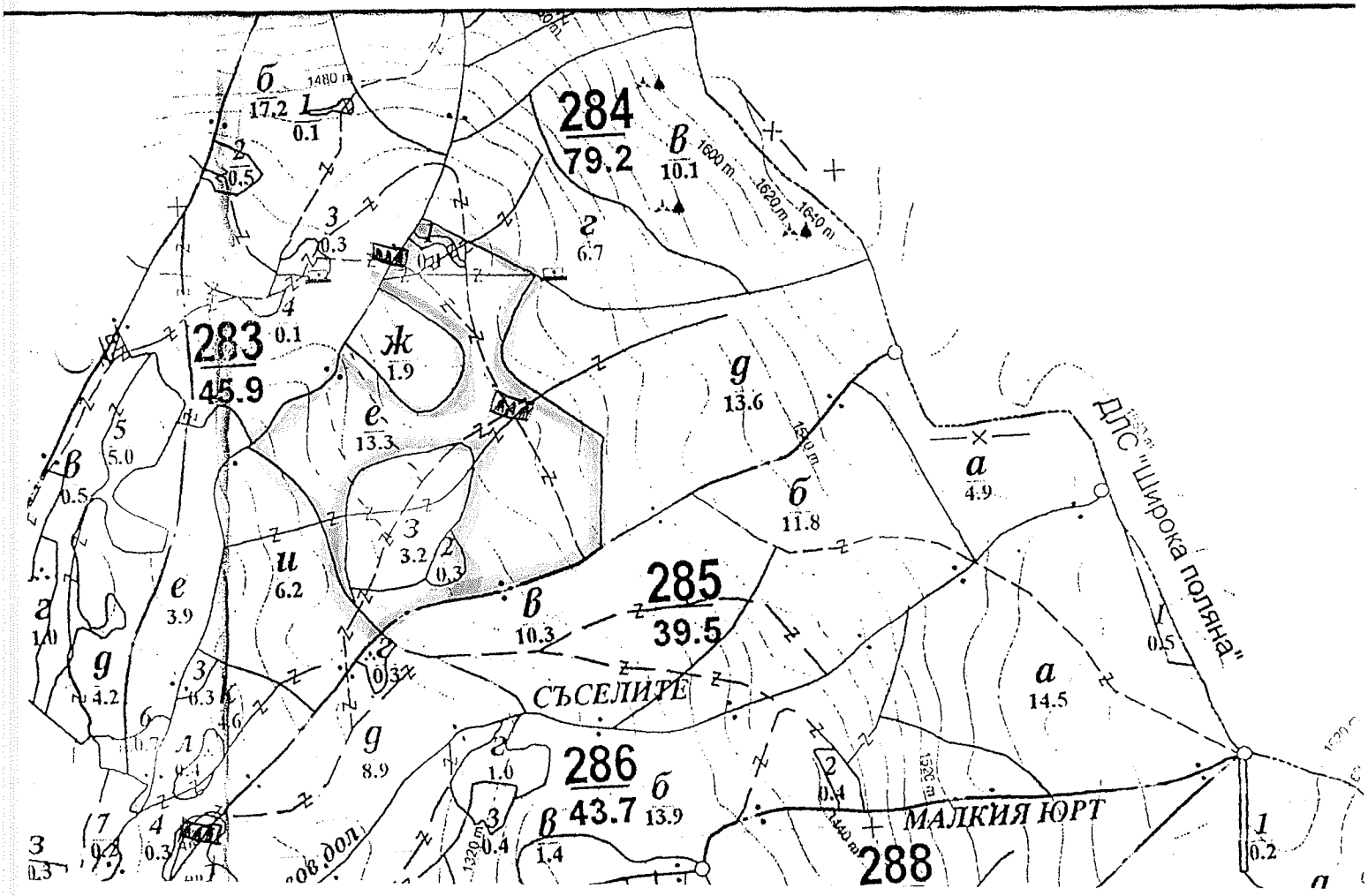

Легенда:

- проектирани коларски вр. извозни пътища
- съществуващи извозни пътища
- съществуващ автомобилен път
- технологична просека
- .....
- проектирани тракторни вр. извозни пътища
- временен склад
- трасе на въжена линия
- проектиран автомобилен път
- Сенице

На схемата задължително се нанасят контурите на насаждението/имота, съществуващите и проектирани временни горски пътища, технологичните просеки, просеките за въжени линии, извозни пътища, временни складове както и връзката им със съществуващата автомобилна пътна мрежа.

II. Характеристика на насаждението

1.Вид на сечта ...ГРУПОВО - ПОСТЕПЕННА.../ интензивност ..20%
Втори вид сеч ...../ интензивност .....%
2.Площ на подотдела ..13,3..ха Размер на сечището....13,3..... ха
3.Състав по план/програма...6Б 4ЧА 1А....., действителен.....
5. Запас на 1 ха: с клони...321.....куб.м/ха , без клони ..292.....куб. м/ха.
6. Среден наклон на терена ..23.....градуса.
7. Очакван добив от маркираната дървесина .....949.....лежаща маса, куб.м.

дърв. вид / категория	б.бр	см	вл.			дърв. вид / категория	б.бр	см	вл.			
едра	172	255	14			дребна	1	—	—			вър-
средна	32	10	—			дърва	26	39	—			шина

8.Наличие и характеристика на подраста преди сечта (състав, възраст, средна височина, % на покритие) .....Няма сп. подраста 30 год. Средна 0,6
.....
9. Средно извозно разстояние ..700.....;
10. Други характеристики на насаждението (*токовища, сватбовища, надлесни дървета, сервитути, защитени територии, Натура 2000, защитени видове описани в доклада за гори с висока консервационна стойност, мъртва дървесина, вододайни зони, биологично разнообразие и др.)*
.....Кастренето да се извършва в сечището.....

III. Технологични указания

1. Дървесината в насаждението да се добива при спазване на технологичната схема по т. I
2. Сечта ще се извършва с (моторен трион, ръчно, машини; кастренето на отсечените стъбла се извършва: в сечище, на временен склад) .....
.....
3. Извозът от сечището до временните складове ще се осъществява с...животинска сила и с ГТ на къси секции и цели стъбла.....
на (цели стъбла, дълги/къси секции, сортименти, чипс и др.; с влачене по терена, изцяло натоварени).....
.....
.....
4. Проектирани нови горски автомобилни пътища съгласно Наредба 5 за строителството в горските територии без промяна на предназначението им: дължина .....м. широчина .....м.
5. Изграждане и ремонт на временни извозни горски пътища:
5.1 Тракторни – допустимо разстояние между тях .....м (не по-малко от 40 м), дължина .....м, широчина 4 м.
5.2 Коларски - разстояние между тях.....м (не по-малко от 40 м), дължина .....м, широчина ... м
6. Просеки за въжени линии: ..... бр.
допустимо разстояние между просеките ..... м., дължина ..... м., широчина ..... м.
7. Направа на технологични просеки .....бр.
допустимо разстояние между тях .....м., дължина .....м., широчина ..... м.
8. Изграждане на нови временни складове (бр., площ в ха) .....
.....
9. Мерки за опазване на оставащите на корен дървета, подраста, младиняка и почвата .....Предпазване отъркването на подрастта.....
10. Начини за почистване на сечището .....Събиране, горенето на купчини.....
11. Други указания: .....Да се горенето с РСМ на определените.....
.....за целта места.....
Да се изнасят битовите отпадъци от сечището извън горските територии на определените за това места.
12. Всички операции по подготвителните и основните работи да се извършват съгласно изискванията на Правилника за здравословни и безопасни условия на труд в горите и правилата за противопожарна безопасност в горите.

ЗАПОЗНАТ с технологичния план: ...../попълва се след издаването на позволителното за сеч/
Лицето по чл. 108, ал. 2 от ЗГ, на което е издадено позволително за сеч № .....
.....
/ трите имена, подпис, дата - /
№ и дата на удостоверението за упражняване на лесовъдска практика: .....

Образец по чл. 53, ал. 6 от НСГ

Изготвил: Технолог по лаве инж. Мехмед Толумов
/име, фамилия,/ подпис: [signature]
дата: 12.11.18 г.,
№ и дата на удостоверението за упражняване на лесовъдска практика: 2671/23.02.12 г

Одобрил: Директор инж. Велизар Уолкаев
име, фамилия,/ подпис: [signature]
дата: 19.11.18 г.,
№ и дата на удостоверението за упражняване на лесовъдска практика: 13025/28.08.17 г

ТЕХНОЛОГИЧЕН ПЛАН № 1

За добив на дървесина от отдел 307 подотдел В
На ТП ДГС/ДЛС Сенце /потълва се само за държавни гори/
Община Сърница; Землище Сърница;
имот с (кадастрален идентификатор/КВС) №....., /потълва се само за недържавни гори/

I. Схема за добива на дървесина от насаждението

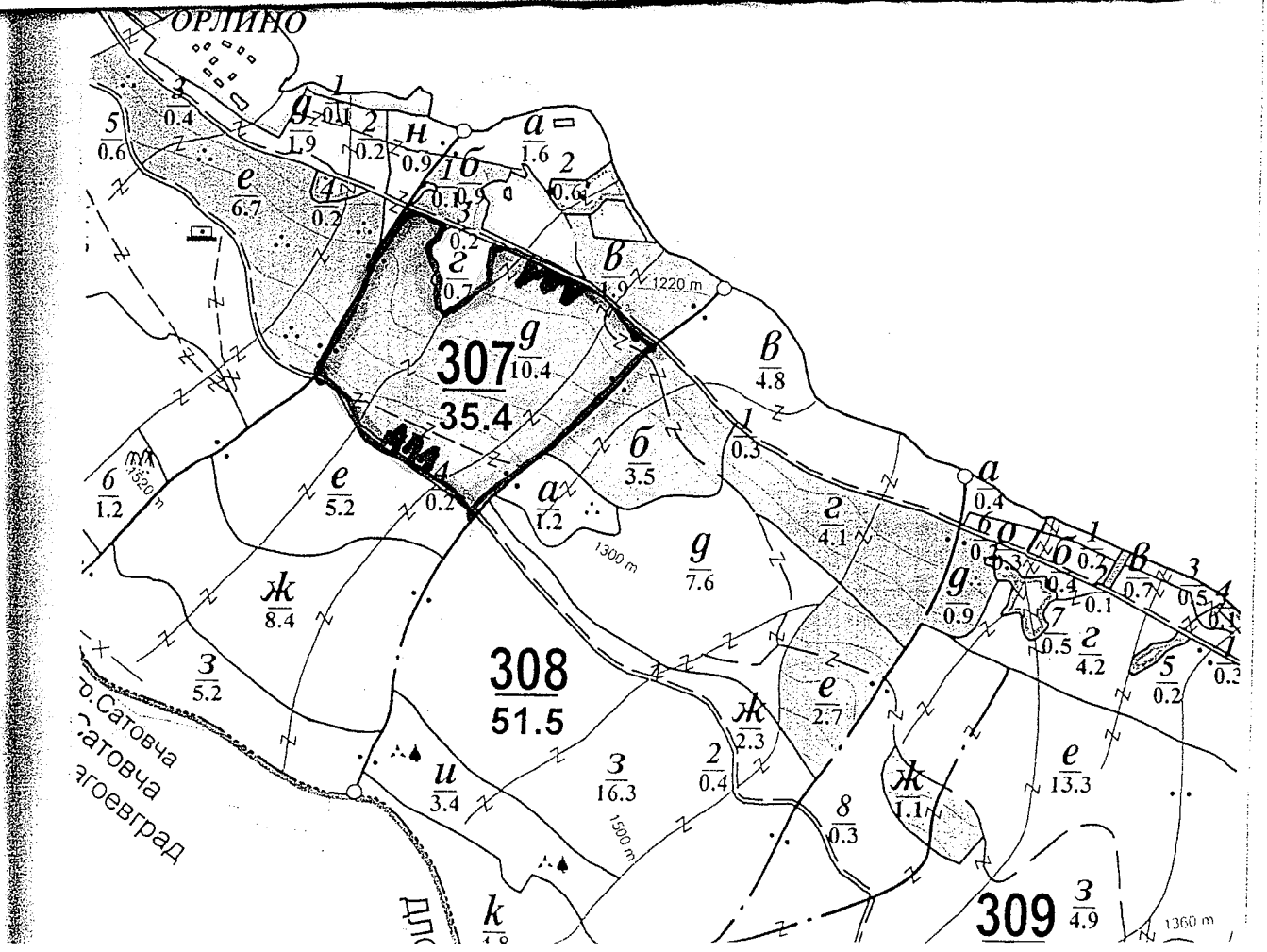

Легенда:

- ± ± ± ± проектирани коларски вр. извозни пътища
- - - - - - съществуващи извозни пътища
- съществуващ автомобилен път
- технологична просека
- .....
- »»»» проектирани тракторни вр. извозни пътища
- ▲ ▲ ▲ временен склад
- xxxxxx трасе на въжена линия
- =+=+=+= проектиран автомобилен път
- .....

На схемата задължително се нанасят контурите на насаждението/имота, съществуващите и проектирани временни горски пътища, технологичните просеки, просеките за въжени линии, извозни пътища, временни складове както и връзката им със съществуващата автомобилна пътна мрежа.

II. Характеристика на насаждението

1.Вид на сечта ...Главна...../ интензивност ...15...%
Втори вид сеч ...../ интензивност .....%
2.Площ на подотдела ...10,4...ха Размер на сечището..... ха
3.Състав по план/програма.....6см.....10......, действителен.....
5. Запас на 1 ха: с клони.....36,4...куб.м/ха , без клони ...30,8....куб. м/ха.
6. Среден наклон на терена ....18....градуса.
7. Очакван добив от маркираната дървесина .....365.....лежаща маса, куб.м.

дърв. вид / категория	б.бор	см				дърв. вид / категория	б.бор	см				
едра	101	136				дребна	11	12				вър-
средна	157	14				дърва	≠	35				шина

8.Наличие и характеристика на подраста преди сечта (състав, възраст, средна височина, % на покритие) .....
.....
9. Средно извозно разстояние .....400.....;
10. Други характеристики на насаждението (*токовища, сватбовища, надлесни дървета, сервитути, защитени територии, Натура 2000, защитени видове описани в доклада за гори с висока консервационна стойност, мъртва дървесина, вододайни зони, биологично разнообразие и др.)*
.....
.....

III. Технологични указания

1. Дървесината в насаждението да се добива при спазване на технологичната схема по т. I
2. Сечта ще се извършва с (моторен трион, ръчно, машини; кастренето на отсечените стъбла се извършва: в сечище, на временен склад) .....Забранено да се извършва в сечището.....
3. Извозът от сечището до временните складове ще се осъществява с...Влекачески...
...Сила...от...С.Г.Т...на...секции...и...цели...стъбла...по...
на (цели стъбла, дълги/къси секции, сортименти, чипс и др.; с влачене по терена, изцяло натоварени).....
.....
.....
4. Проектирани нови горски автомобилни пътища съгласно Наредба 5 за строителството в горските територии без промяна на предназначението им: дължина .....м. широчина .....м.
5. Изграждане и ремонт на временни извозни горски пътища:
5.1 Тракторни – допустимо разстояние между тях .....м (не по-малко от 40 м), дължина .....м, широчина 4 м.
5.2 Коларски - разстояние между тях.....м (не по-малко от 40 м), дължина .....м, широчина ... м
6. Просеки за въжени линии: ..... бр.
допустимо разстояние между просеките ..... м., дължина ..... м., широчина ..... м.
7. Направа на технологични просеки .....бр.
допустимо разстояние между тях .....м., дължина .....м., широчина ..... м.
8. Изграждане на нови временни складове (бр., площ в ха) .....
.....
9. Мерки за опазване на оставащите на корен дървета, подраста, младиняка и почвата
...Задължително...определяне...посоката...на...падане...
10. Начини за почистване на сечището ...Разпръскване...Вършенето...на...клони...
11. Други указания: ...Забранява...се...РСМ...на...открити...места...
...дом...чело...реда...
Да се изнасят битовите отпадъци от сечището извън горските територии на определените за това места.
12. Всички операции по подготвителните и основните работи да се извършват съгласно изискванията на Правилника за здравословни и безопасни условия на труд в горите и правилата за противопожарна безопасност в горите.

ЗАПОЗНАТ с технологичния план: ...../попълва се след издаването на позволителното за сеч/
Лицето по чл. 108, ал. 2 от ЗГ, на което е издадено позволително за сеч № .....
.....
/ трите имена, подпис, дата - /
№ и дата на удостоверението за упражняване на лесовъдска практика: .....

Образец по чл. 53, ал. 6 от НСГ

Изготвил: Технолог по лова
инж. Мехмед Гоцмов
/име, фамилия,/ подпис: [подпис]
дата: 12.11.18 г.,
№ и дата на удостоверението за упражняване на лесовъдска практика: 2671/23.02.12 г.

Одобрил: Директор
инж. Велизар Ходаков
име, фамилия,/ подпис: [подпис]
дата: 19.11.18 г.,
№ и дата на удостоверението за упражняване на лесовъдска практика: 13025/28.08.17 г.

ТЕХНОЛОГИЧЕН ПЛАН № 1

За добив на дървесина от отдел 308 подотдел Б
На ТП ДГС/ДЛС Селище /попълва се само за държавни гори/
Община Сърница; Землище Сърница;
имот с (кадастрален идентификатор/КВС) № /попълва се само за недържавни гори/

I. Схема за добива на дървесина от насаждението

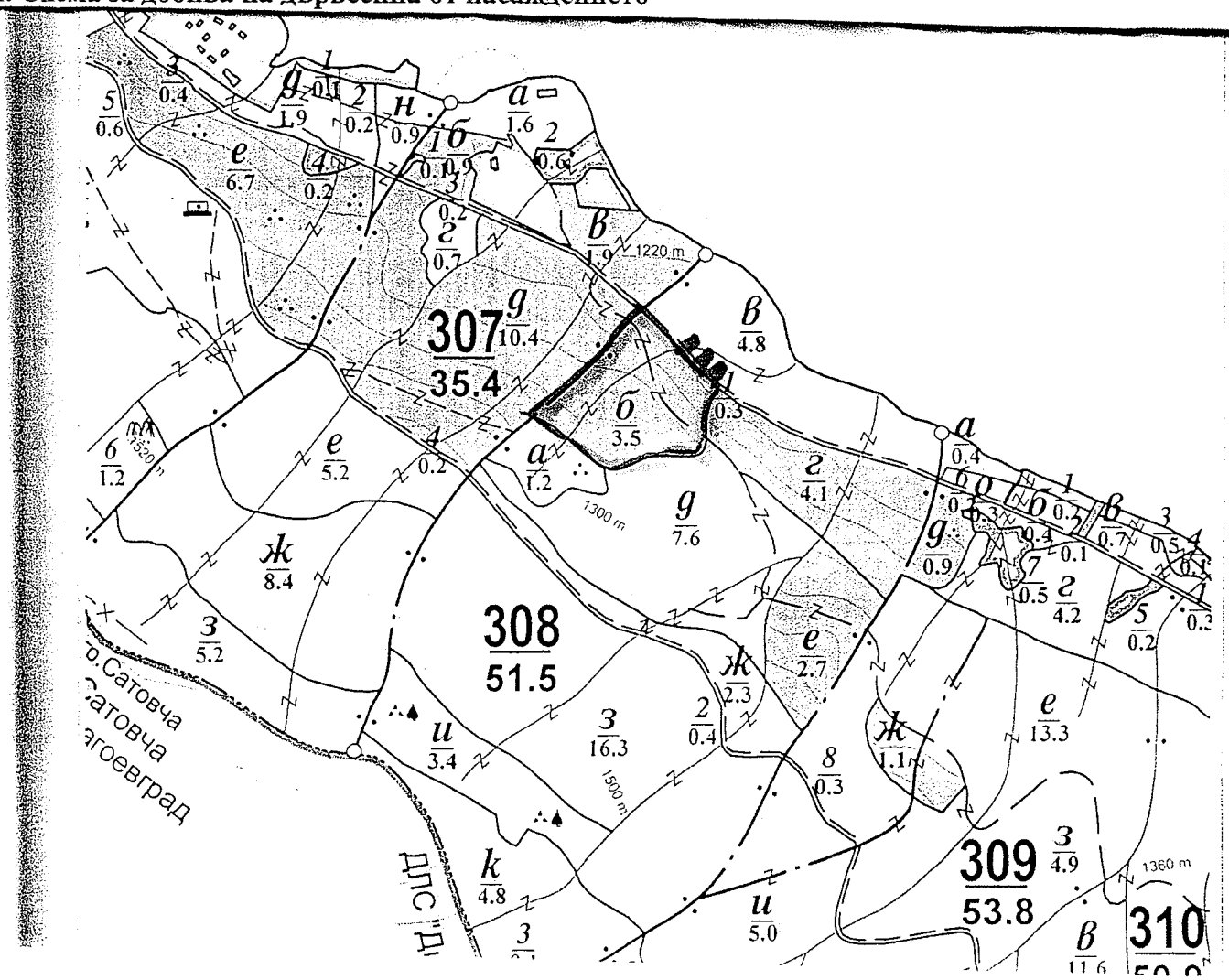

Легенда:

± ± ± ± проектирани коларски вр. извозни пътища	»»»»» проектирани тракторни вр. извозни пътища
- - - - - - съществуващи извозни пътища	▲ ▲ ▲ временен склад
═══ съществуващ автомобилен път	xxxxxx трасе на въжена линия
∿∿∿∿ технологична просека	=+=+=+= проектиран автомобилен път
.....	Селище

На схемата задължително се нанасят контурите на насаждението/имота, съществуващите и проектирани временни горски пътища, технологичните просеки, просеките за въжени линии, извозни пътища, временни складове както и връзката им със съществуващата автомобилна пътна мрежа.

II. Характеристика на насаждението

1.Вид на сечта ..Т/добивна сеч-..../ интензивност ..15...%
Втори вид сеч ...../ интензивност .....%
2.Площ на подотдела ....3,5...ха Размер на сечището.....3,5..... ха
3.Състав по план/програма.....см....10....., действителен.....
5. Запас на 1 ха: с клони.....7.2.0.куб.м/ха , без клони ....7.1.7.....куб. м/ха.
6. Среден наклон на терена ..2/.....градуса.
7. Очакван добив от маркираната дървесина .....121.....лежаща маса, куб.м.

дърв. вид / категория	см	бр				дърв. вид / категория	см	бр				
едра	52	1				дребна	7	1				вър-
средна	40	8				дърва	7	-				шина

8.Наличие и характеристика на подраста преди сечта (състав, възраст, средна височина, % на покритие) .....
.....
9. Средно извозно разстояние ....100.....;
10. Други характеристики на насаждението (*токовища, сватбовища, надлесни дървета, сервитути, защитени територии, Натура 2000, защитени видове описани в доклада за гори с висока консервационна стойност, мъртва дървесина, вододайни зони, биологично разнообразие и др.)*
.....
.....

III. Технологични указания

1. Дървесината в насаждението да се добива при спазване на технологичната схема по т. I
2. Сечта ще се извършва с (моторен трион, ръчно, машини; кастренето на отсечените стъбла се извършва: в сечище, на временен склад) .....Кастренето да се извършва в сечище.....
3. Извозът от сечището до временните складове ще се осъществява с....ръчна сила и СРТ. На сечищата и цели стъбла.....
на (цели стъбла, дълги/къси секции, сортименти, чипс и др.; с влачене по терена, изцяло натоварени).....
.....
.....
4. Проектирани нови горски автомобилни пътища съгласно Наредба 5 за строителството в горските територии без промяна на предназначението им: дължина .....м. широчина .....м.
5. Изграждане и ремонт на временни извозни горски пътища:
5.1 Тракторни – допустимо разстояние между тях .....м (не по-малко от 40 м), дължина .....м, широчина 4 м.
5.2 Коларски - разстояние между тях.....м (не по-малко от 40 м), дължина .....м, широчина ... м
6. Просеки за въжени линии: ..... бр.
допустимо разстояние между просеките ..... м., дължина ..... м., широчина ..... м.
7. Направа на технологични просеки .....бр.
допустимо разстояние между тях .....м., дължина .....м., широчина ..... м.
8. Изграждане на нови временни складове (бр., площ в ха) .....
.....
9. Мерки за опазване на оставащите на корен дървета, подраста, младиняка и почвата .....Щадящо очистване на подраста.....
10. Начини за почистване на сечището.Освобождаване кастрения на клонки.....
11. Други указания: .....Дърветата с РСА да се сечат по оста.....
.....Почвата да се щади.....
Да се изнасят битовите отпадъци от сечището извън горските територии на определените за това места.
12. Всички операции по подготвителните и основните работи да се извършват съгласно изискванията на Правилника за здравословни и безопасни условия на труд в горите и правилата за противопожарна безопасност в горите.

ЗАПОЗНАТ с технологичния план: ...../попълва се след издаването на позволителното за сеч/
Лицето по чл. 108, ал. 2 от ЗГ, на което е издадено позволително за сеч № .....
.....
/ трите имена, подпис, дата - /
№ и дата на удостоверението за упражняване на лесовъдска практика: .....